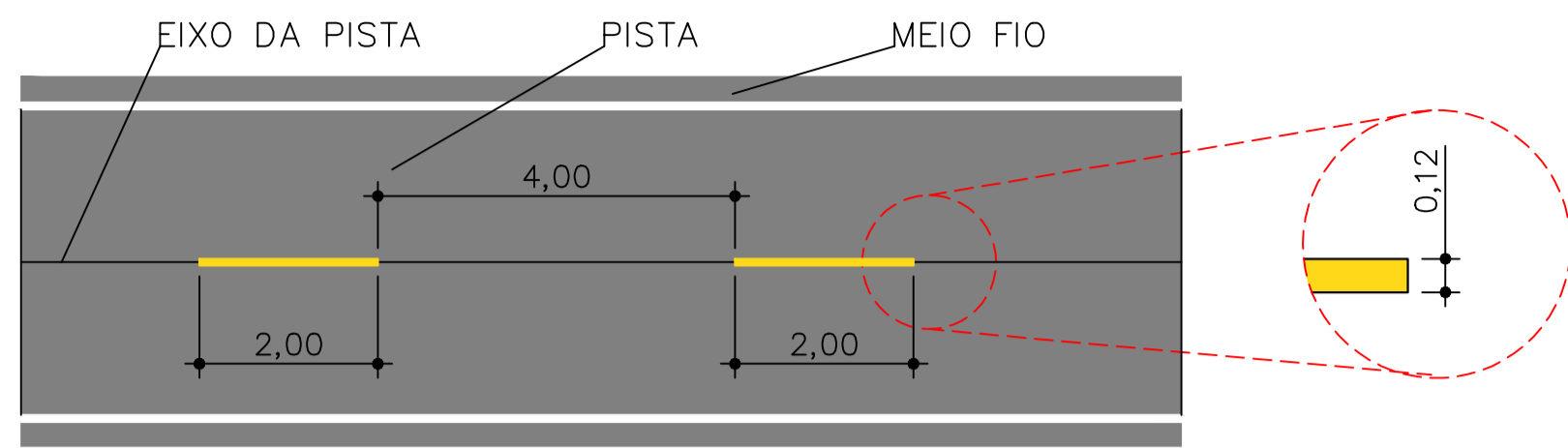
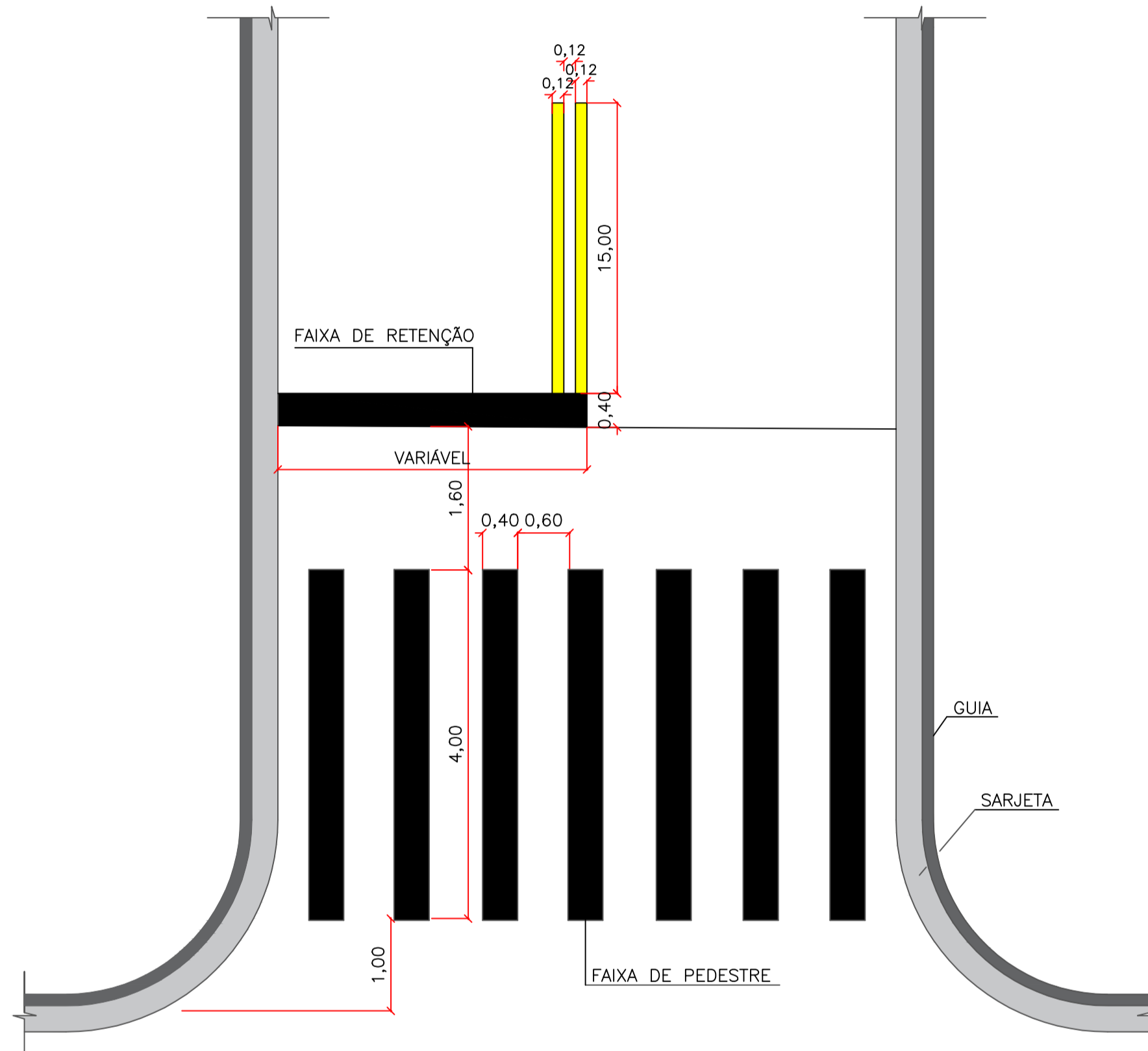
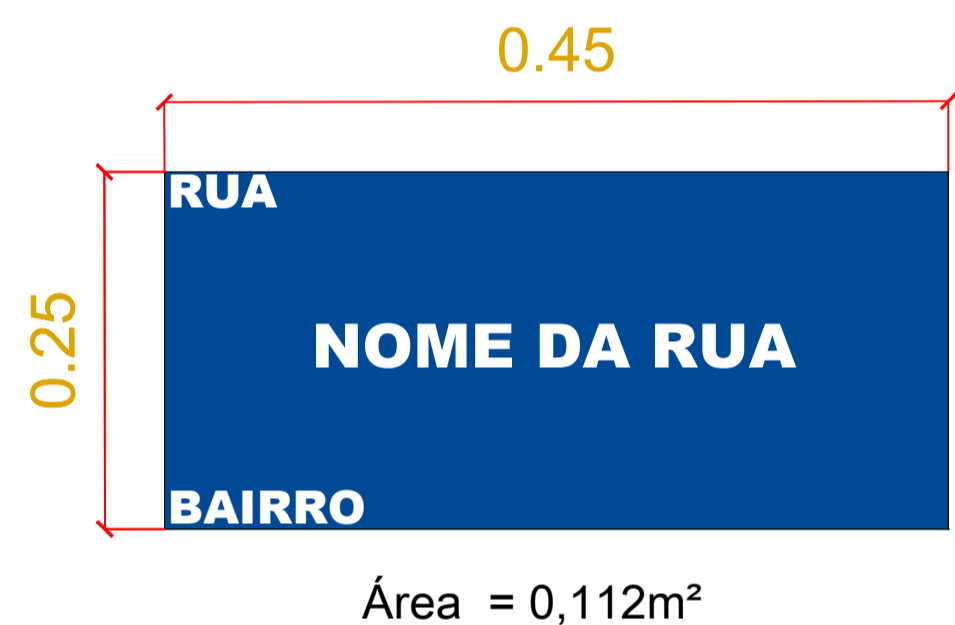
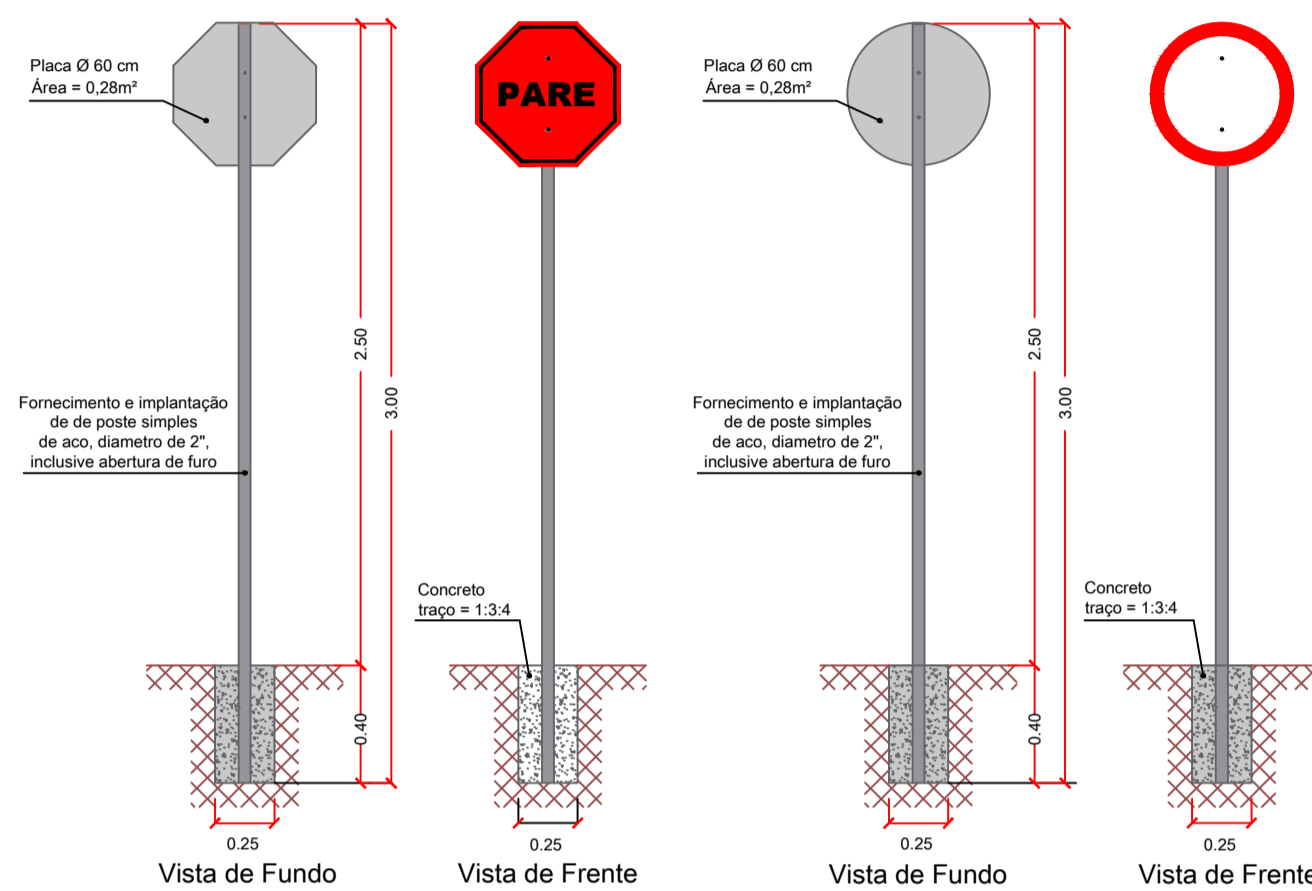
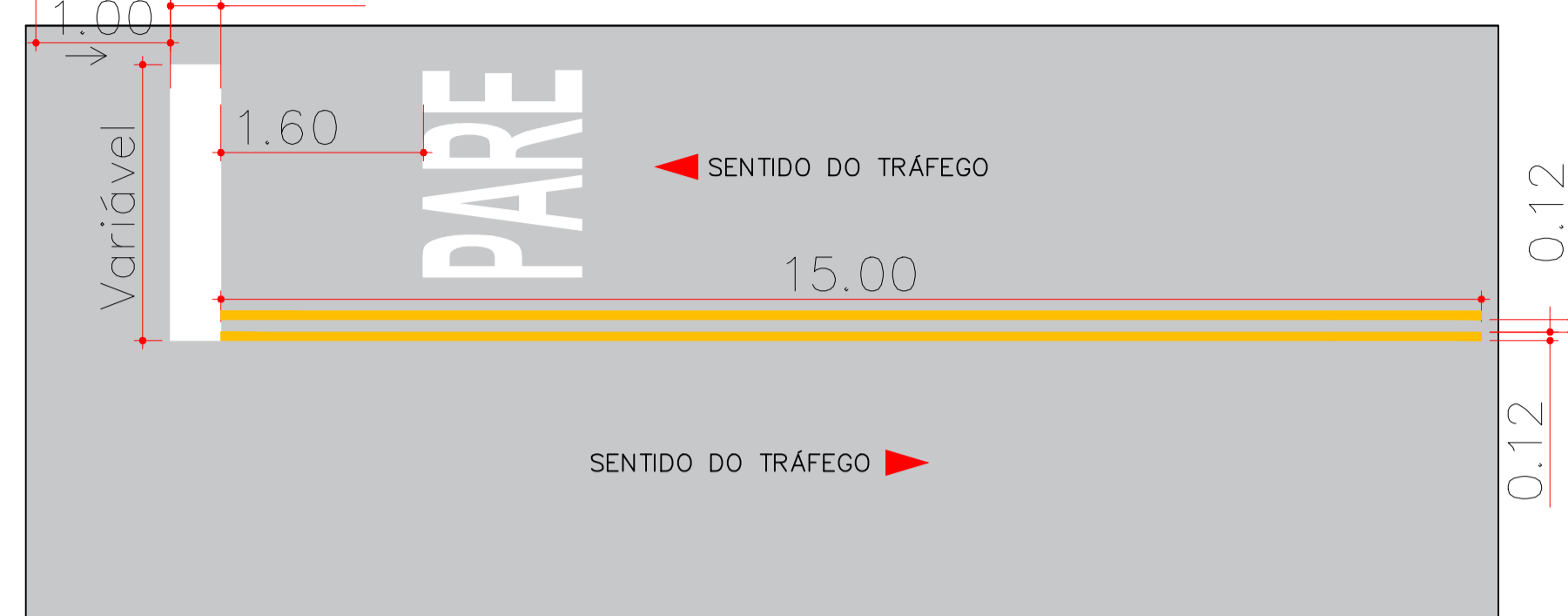


DETALHE FAIXA TRACEJADA AMARELA



DE RECUO DA VIA PERPENDICULAR DETALHE "PARE"



LEGENDA

CADASTRO

—	Alinhamento Predial	▭	Rampa PNE
—	Cerca	▨	Calçada existente
—	Limites Terreno Matrícula 3719	⊗	Fossa Séptica
●	Árvore	⊗	PV Esgoto
⊗	Baca de lobo - existente	⊗	Meio-fio c/ sarjeta existente
⊗	Paço de Visita - existente	⊗	Foto local

PAVIMENTAÇÃO

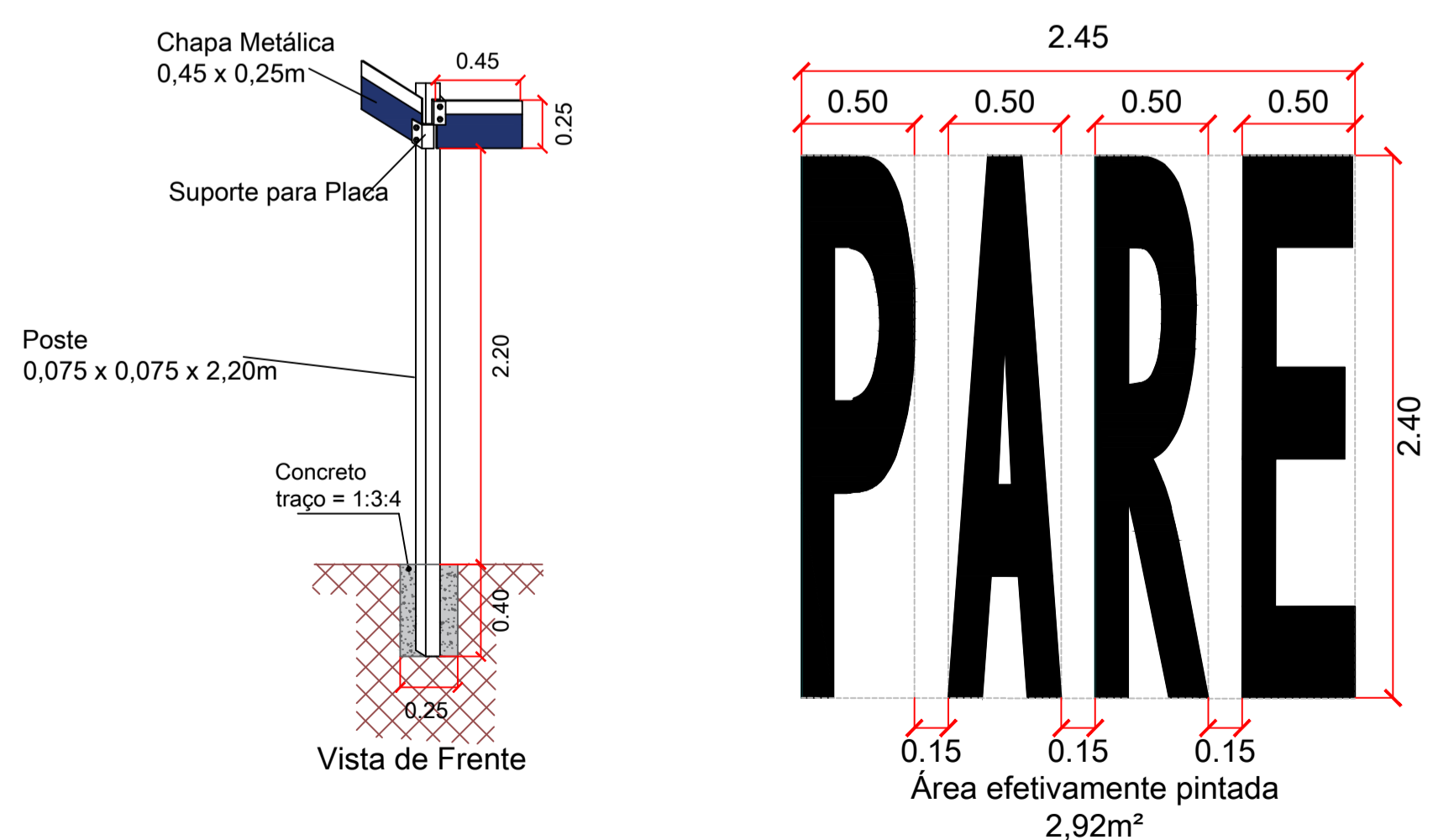
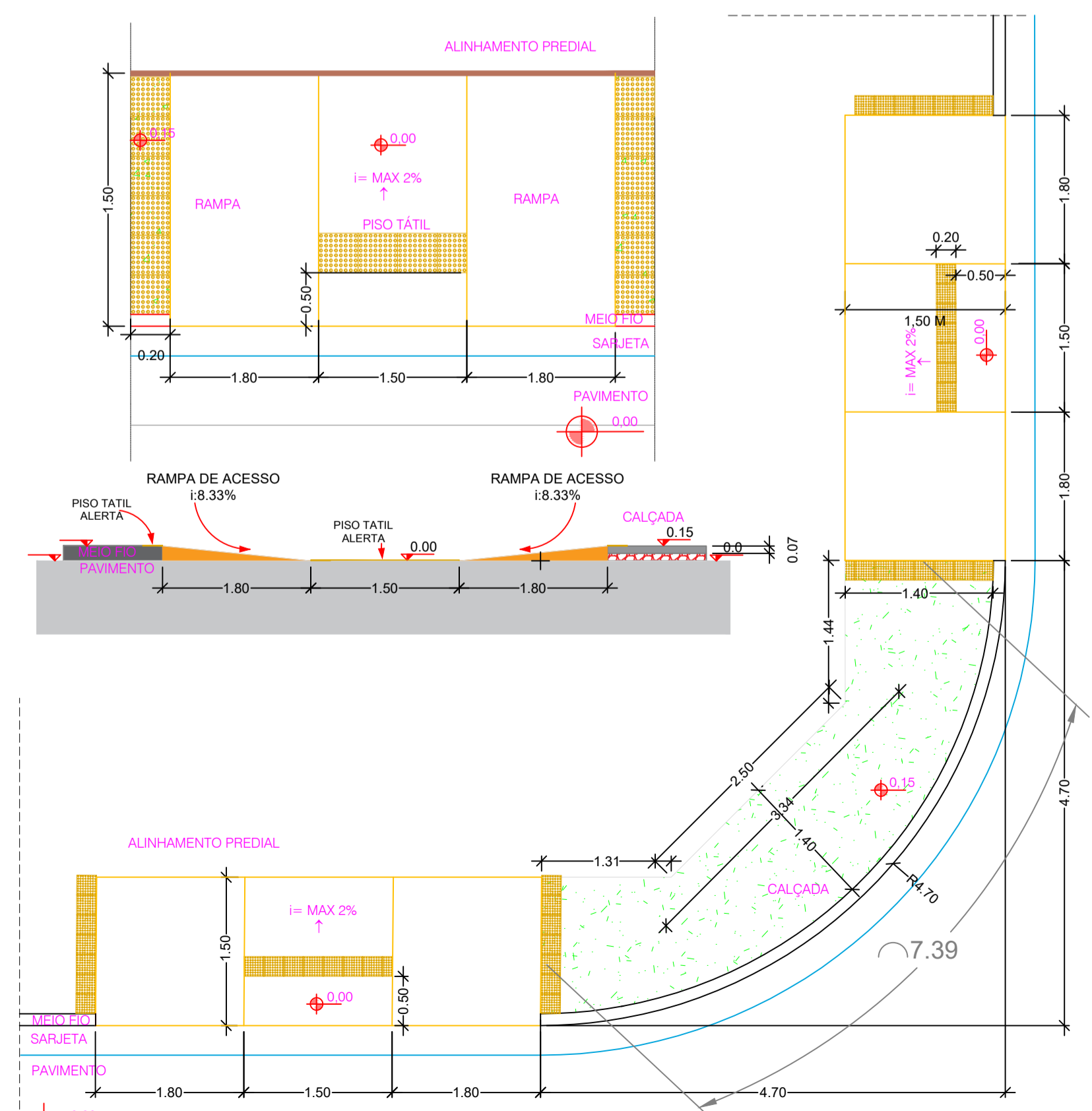
▭	Pavimento à Executar(CBUQ)	▭	Via sem Pavimento
▭	Limpeza de área à Executar		

SERVIÇOS À EXECUTAR PAVIMENTAÇÃO

—	Bordo de Projeto	→	Bordo de Projeto
—	Meio-fio c/ sarjeta	→	Eixo - Estacas (20m x 20m)
—	Meio-fio guia	→	Curvas de Nível - 1m x 1m
▭	Calçada	→	Marco referencial
▭	Tento	→	Sondagem
→	Inclinação Greide	→	Sentido escoamento superficial

SERVIÇOS À EXECUTAR DRENAGEM

—	Rede Drenagem - tubo Ø 0,6 m	⊗	Baca de bueiro
—	Tubo de ligação - tubo Ø 0,4 m	⊗	Dissipador
—	Rede Drenagem - tubo Ø 0,8 m	→	Sentido escoamento rede
—	Rede de Drenagem Existente	⊗	Baca de lobo - à executar
—	Limites bacia hidrográfica	⊗	Baca de lobo dupla - à executar
—	Limites APP	⊗	Baca de lobo tripla - à executar



PREFEITURA MUNICIPAL DE SIDROLÂNDIA

PREFEITURA MUNICIPAL DE SIDROLÂNDIA

OBRA: **INFRAESTRUTURA - URBANA - PAVIMENTAÇÃO ASFÁLTICA, DRENAGEM, ACESSIBILIDADE E SINALIZAÇÃO VIÁRIA EM DIVERSAS RUAS DO MUNICÍPIO DE SIDROLÂNDIA/MS**

LOCAL: **DIVERSAS RUAS - MUNICÍPIO DE SIDROLÂNDIA-MS** ÁREA DA PAVIMENTAÇÃO: **16.053,36 m²**

RESPONSÁVEL TÉCNICO PROJETISTA: **FÁBIO MARQUES RIBEIRO** (CREA nº 15.276/MS) PREFEITO: **VANDA CRISTINA CAMILO** (CNPJ: 03.501.574/0001-31)

TÍTULO: **PLANTA TIPO - SINALIZAÇÃO E RAMPA** FOLHA: **22/22**

ESCALA: **INDICADA** DATA: **ABRIL/2023** CONVÊNIO: COORDENADAS: **20°56'13.20" S 54°58'41.50" O**