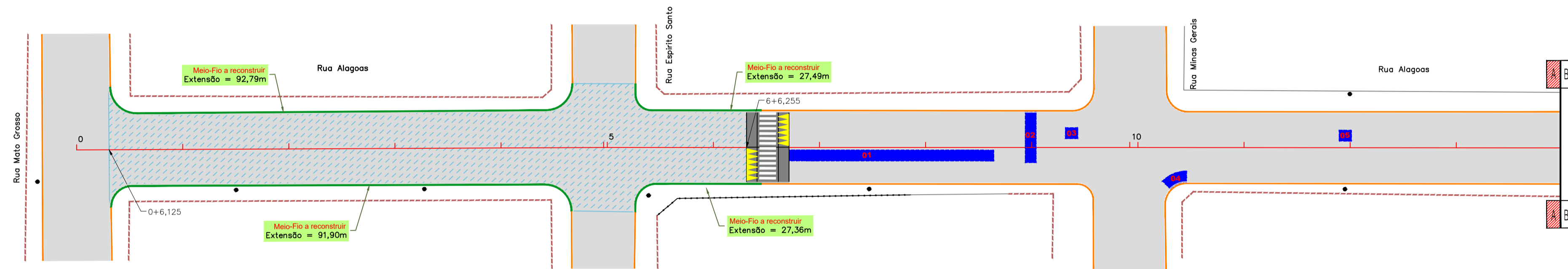
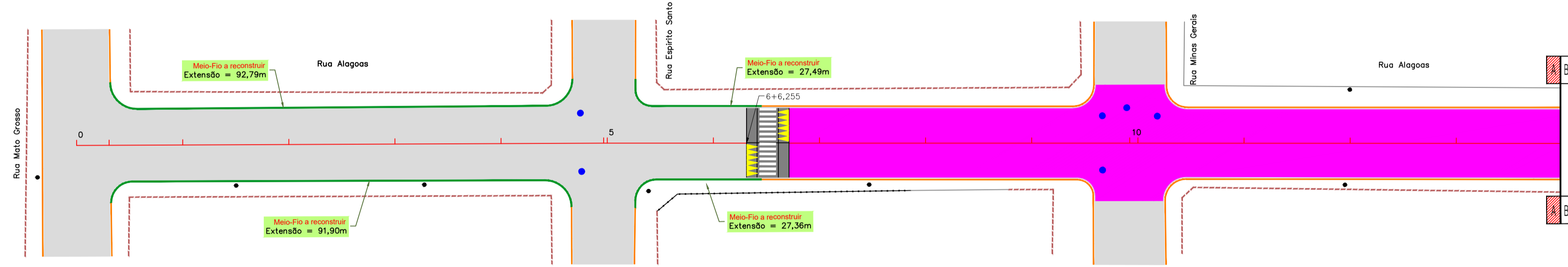


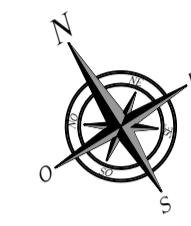
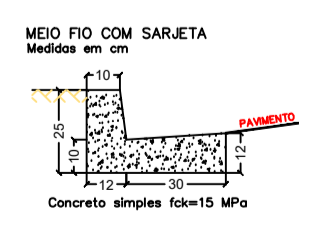
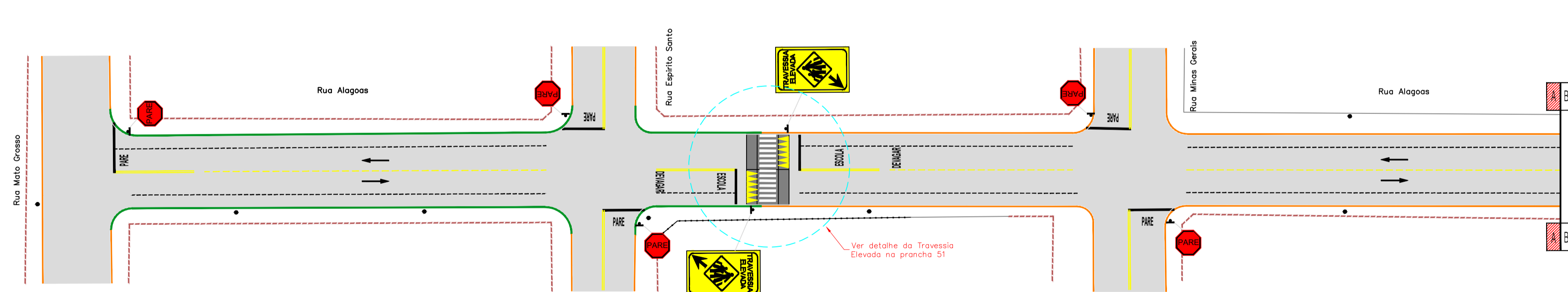
RUA ALAGOAS - RECONSTRUÇÃO E REMENDO PROFUNDO



RUA ALAGOAS - RECAPEAMENTO



RUA ALAGOAS - PROJETO DE SINALIZAÇÃO



VIAS				Rua Alagoas	TOTAL
PLACA DE SINALIZAÇÃO VERTICAL PELOLA TIPO LA (OT07)	Área da placa (m²)	0,28 m²	PARE	23	23,00
	Parada obrigatória (R-1)				
	Área da placa (m²)	0,26 m²	→	1	1,00
	Curva acentuada à esquerda (A-41 a)				
	Área da placa (m²)	0,26 m²	←	1	1,00
	Curva acentuada à direita (A-41 b)				
	Área da placa (m²)	0,98 m²	PERIGO DE CAMIÃO	2	2,00
	Pedestres sinalizados de pedestres (A-32 a)				
	Área da placa (m²)	0,36 m²	PERIGO DE VEÍCULO	2	2,00
	Pedestres de nível sem barreira (A-38)				
Área da placa (m²)	0,26 m²	X	2	2,00	
Cruz de São André (A-41)					
TOTAL DE PLACAS (un)				31	31,00
TOTAL DE FORTE (COLUNA) SIMPLES (un)				31	31,00
TOTAL PLACAS (OT07) (m²)				10,37	10,36
POSTE (COLUNA) SIMPLES (un)				31	31,00
PINTURA DE FAIXAS TEMPORÁRIAS DE TIPO "HOT SPOT" ESPESURA 1,5 mm	Largura (m)	0,10	FAIXA CONTINUA	910,14	910,14
	Faixa Contínua (m)				
	Largura (m)	0,10	FAIXA TRACELADA	197,57	197,57
	Faixa Tracelada Pista (m)				
	Largura (m)	0,10	FAIXA TRACELADA ESTACIONAMENTO	697,00	697,00
ÁREA TOTAL DE PINTURA DE FAIXA (m²)			161,27	161,27	
PINTURA DE SETAS E LEGENDAS TEMPORÁRIAS POR ESTERNO - ESPESURA 0,3 mm	Área (m²)	2,02 m²	PARE	23	23,00
	Parê (un)				
	Área (m²)	4,89 m²	DETVAGAR	2	2,00
	Detragar (un)				
	Área (m²)	3,74 m²	ESCOLA	2	2,00
	Escola (un)				
	Área (m²)	1,09 m²	Seta	20	20,00
Seta (un)					
ÁREA TOTAL DE PINTURA DE MARCAS NO PAVIMENTO (m²)				106,22	106,22
PINTURA DE FAIXAS DE REVERSIBILIDADE E REVERSIBILIDADE DE ZEBRADO TEMPORÁRIAS DE TIPO "HOT SPOT" ESPESURA 0,3 mm	Largura (m)	0,40	FAIXA DE RETENÇÃO	245,54	245,54
	Faixa de Retenção (m)				
	Largura (m)	0,30	ZEBRADO	14,16	14,16
	Faixa Zebra (m)				
	Largura (m)	0,40	ZEBRADO	23,31	23,31
Faixa Zebra (m)					
ÁREA TOTAL DE PINTURA DE MARCAS NO PAVIMENTO (m²)				110,37	110,37
OBSERVAÇÃO					

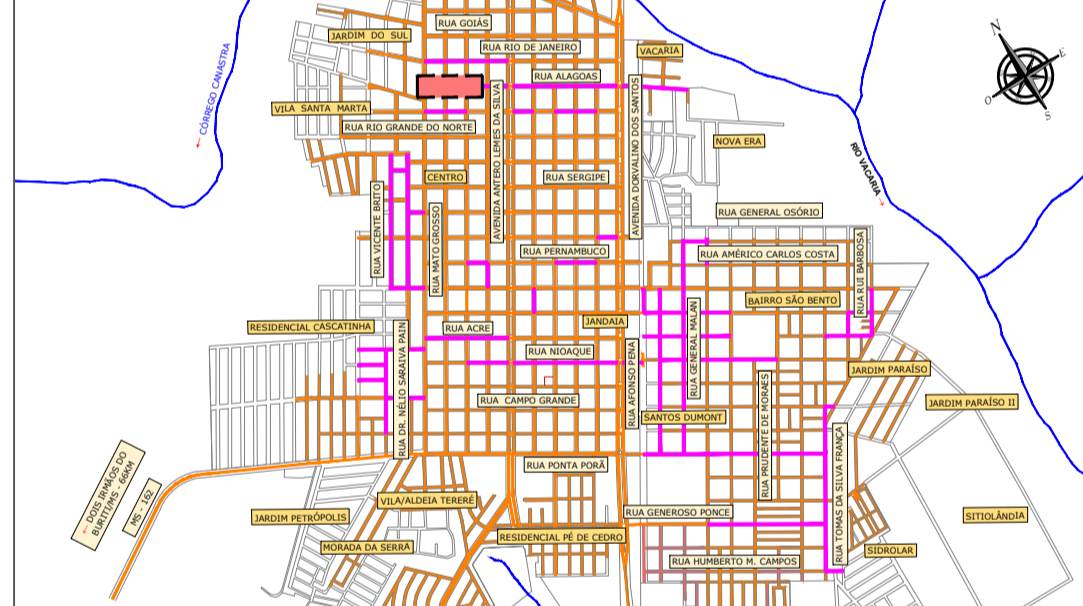
CONVENÇÕES

- | | |
|--|---|
| CADASTRO | SERVIÇOS A EXECUTAR |
| ALINHAMENTO PREDIAL | EXE DE LOCAÇÃO - RESTAURAÇÃO (20 em 20 metros) |
| MEIO-FIO | PAVIMENTAÇÃO ASFÁLTICA |
| CERCA | TRINCO |
| BORDO DO PAVIMENTO | RECAPAMENTO - 30mm - (VER DETALHE NA PRANCHA N.51) |
| RECONSTRUÇÃO DO PAVIMENTO | RECONSTRUÇÃO - 30mm (INVESTIMENTO) + 20mm (BASE) - (VER DETALHE NA PRANCHA N.51) |
| POSTE DE ENERGIA ELÉTRICA | REMOÇÃO PROFUNDA - 30m (INVESTIMENTO) + 20cm (BASE) - (VER DETALHE NA PRANCHA N.51) |
| BORDA DE LERDO | MEDIO-FIO A RECONSTRUIR |
| FERRUGEM | FAIXA DÚPLA CONTRAFAIXA |
| CHARACTERIZAÇÃO DO PAVIMENTO EXISTENTE | FAIXA TRACELADA |
| | FAIXA CONTRAFAIXA |
| | FAIXA OBLIGATORIA |
| | SIGA DA FRENTE - BRANCA |
| | BORDA DE LERDO A RECONSTRUIR |
| | PAVIMENTO A DENSIFICAR |
| | MEDIO-FIO A DENSIFICAR |

OBSERVAÇÕES

01 - O PROJETO DE SINALIZAÇÃO VERTICAL FOI ELABORADO DE ACORDO COM OS MANUAIS DE "SINALIZAÇÃO VERTICAL DE REGULAMENTAÇÃO" VOLUME I, CONTRANORMA, PUBLICADO POR MEIO DA RESOLUÇÃO Nº 180, DE 20 DE AGOSTO DE 2007, E DE "SINALIZAÇÃO HORIZONTAL" VOLUME IV, CONTRANORMA, PUBLICADO POR MEIO DA RESOLUÇÃO Nº 236, DE 11 DE MAIO DE 2007 E LEI Nº 9.503, DE SETEMBRO DE 1997, (CÓDIGO DE TRÂNSITO BRASILEIRO - CTB);
 02 - PARA DIMENSÕES DAS PLACAS, MARCAS, SETAS, ZEBRADOS, COADENIA DAS FAIXAS, TACHÕES, CONSULTAR PROJETO TIPO DE SINALIZAÇÃO;
 03 - ANTES DO INÍCIO DA EXECUÇÃO DA SINALIZAÇÃO, A FISCALIZAÇÃO DEVERÁ SUBMETTER, IMPRESCINDIVELMENTE, O PROJETO PARA APROVAÇÃO E APROVAÇÃO DA ÓRGÃO RESPONSÁVEL;
 04 - ESTE DOCUMENTO É DE PROPRIEDADE DA PREFEITURA MUNICIPAL DE SIDROLÂNDIA E NÃO PODE SER REPRODUZIDO OU USADO PARA QUALQUER FINALIDADE DIFERENTE DAQUELA PARA A QUAL ESTÁ SENDO FORNECIDO;
 05 - DIREITOS AUTORAIS E PATRIMONIAIS RESERVADOS CONFORME: LEI 5988, ARTIGO 9º, ALÍNEA X, DE 14/12/1973; LEI 5194, ARTIGO 17º E 18º, DE 24/12/1996; RESOLUÇÃO CONFEA Nº 200, DE 21/04/1979.

PLANTA CHAVE



APROVAÇÃO:



PREFEITURA MUNICIPAL DE SIDROLÂNDIA/MS

OBRA: INFRAESTRUTURA URBANA - RESTAURAÇÃO FUNCIONAL DO PAVIMENTO EM DIVERSAS RUAS NO MUNICÍPIO DE SIDROLÂNDIA/MS

LOCAL: DIVERSAS RUAS MUNICÍPIO DE SIDROLÂNDIA/MS

RESPONSÁVEL TÉCNICO PROJETO: FÁBIO MARQUES RIBEIRO CREA Nº 15.270/MS
 PREFEITA: VÂNDIA CRISTINA CAMILO CNPj: 03.561.674/0001-01

PROJETO EXECUTIVO RESTAURAÇÃO FUNCIONAL DO PAVIMENTO PLANTA GERAL

FOLHA: 04/54

ESCALA: 1:500 DATA: NOVEMBRO/2023 CONVÊNIO: COORDENADAS N°:

RESTAURAÇÃO DO PAVIMENTO ASFÁLTICO										
Rua Alagoas (Trecho - Rua Mato Grosso até Rua 01)										
ITEM Nº	DESCRIÇÃO	REMEMO PROFUNDO			CURVO - RECAPEAMENTO ASFÁLTICO (Espessura = 30mm)			RECONSTRUÇÃO DO PAVIMENTO (REVENÇÃO)		
		Nº	Comprimento (m)	Área (m²)	Estacas	Área (m²)	Estacas	ORÇ (20x40 1/m²)	ORÇ (20x40 1/m²)	RECOMPOSIÇÃO DA BASE
1	6,74	2,00	13,48	6+6,255 a 15+3,255	2574,88	3,0	77,25	197,35	ESTACAS	Área (m²) Estacas (un) Volume (m³)
2	2,00	9,45	18,90						RECOMPOSIÇÃO DO REVESTIMENTO	Área (m²) Estacas (un) Volume (m³)
3	2,27	2,00	4,54						RECOMPOSIÇÃO DO REVESTIMENTO	Área (m²) Estacas (un) Volume (m³)
4	4,30	2,00	8,60						RECOMPOSIÇÃO DO REVESTIMENTO	Área (m²) Estacas (un) Volume (m³)
5	2,27	2,00	4,54						RECOMPOSIÇÃO DO REVESTIMENTO	Área (m²) Estacas (un) Volume (m³)
6	3,00	8,00	24,00						RECOMPOSIÇÃO DO REVESTIMENTO	Área (m²) Estacas (un) Volume (m³)
TOTAL										
20	1.890,43		132,88		2.574,88		77,25	197,35		