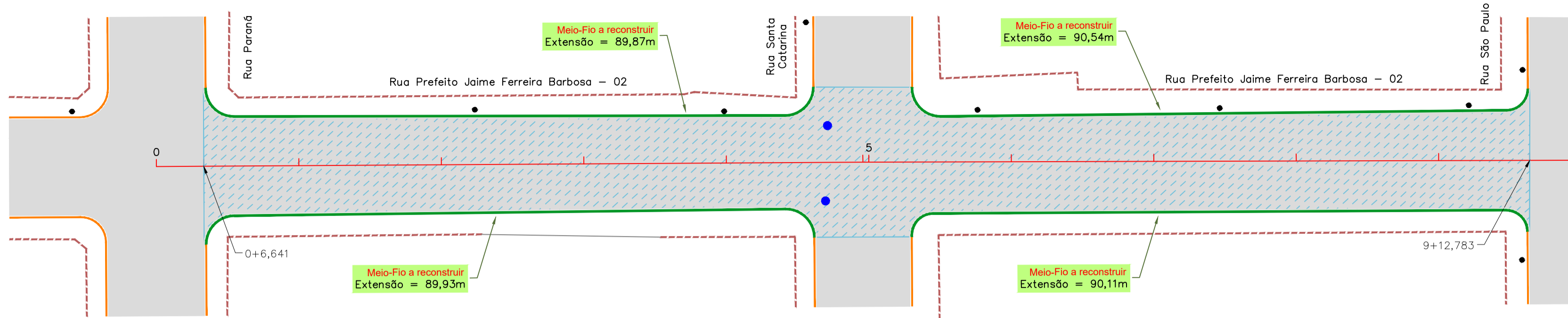
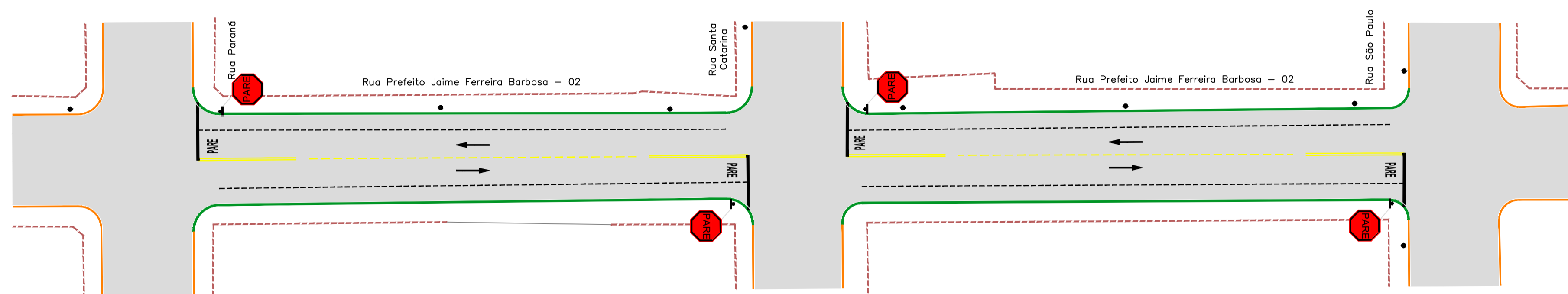


RUA PREFEITO JAIME FERREIRA BARBOSA 02 - RECONSTRUÇÃO



RUA PREFEITO JAIME FERREIRA BARBOSA 02 - PROJETO DE SINALIZAÇÃO



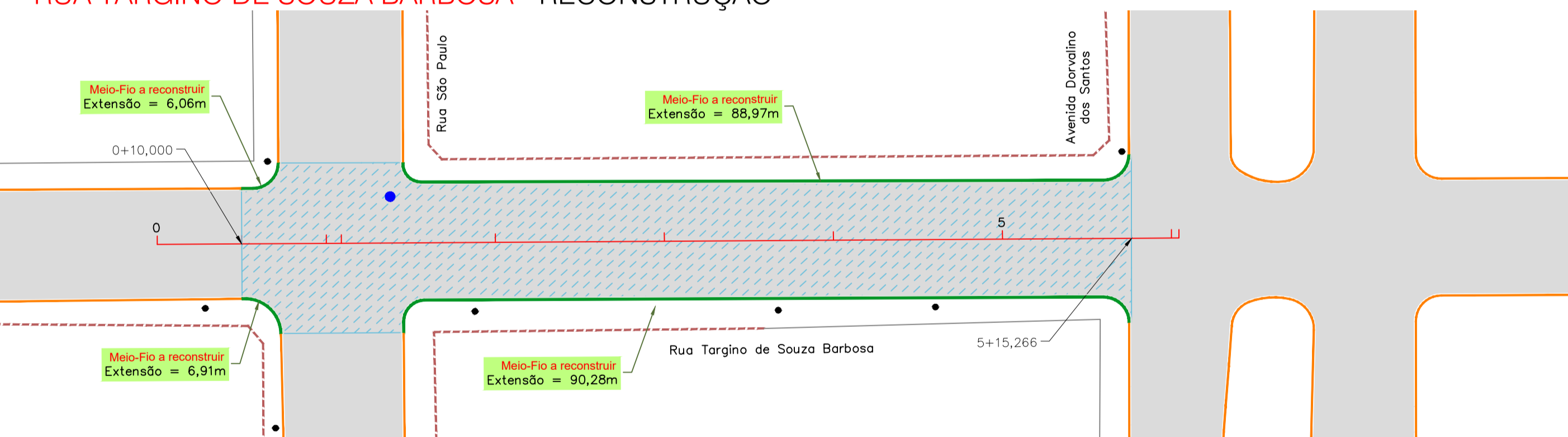
RESTAURAÇÃO DO PAVIMENTO ASFÁLTICO
Rua Prefeito Jaime Ferreira Barbosa - 02 (Trecho - Rua Paraná até Rua São Paulo)

TAMPAO (m) (REASSENTAMENTO) -un	MEIO-FIO A RECONSTRUIR -m	RECONSTRUÇÃO DO PAVIMENTO (REMOÇÃO)			
		RECOMPOSIÇÃO DA BASE			
		ESTACAS	Área (m²)	Espessura (cm)	Volume (m³)
2	360,45	0+6,641 a 9+12,783	2.563,93	21,0	538,43
		RECOMPOSIÇÃO DO REVESTIMENTO			
		ESTACAS	Área (m²)	Espessura (cm)	Volume (m³)
TOTAL GERAL		0+6,641 a 9+12,783	2.563,93	3,0	76,92

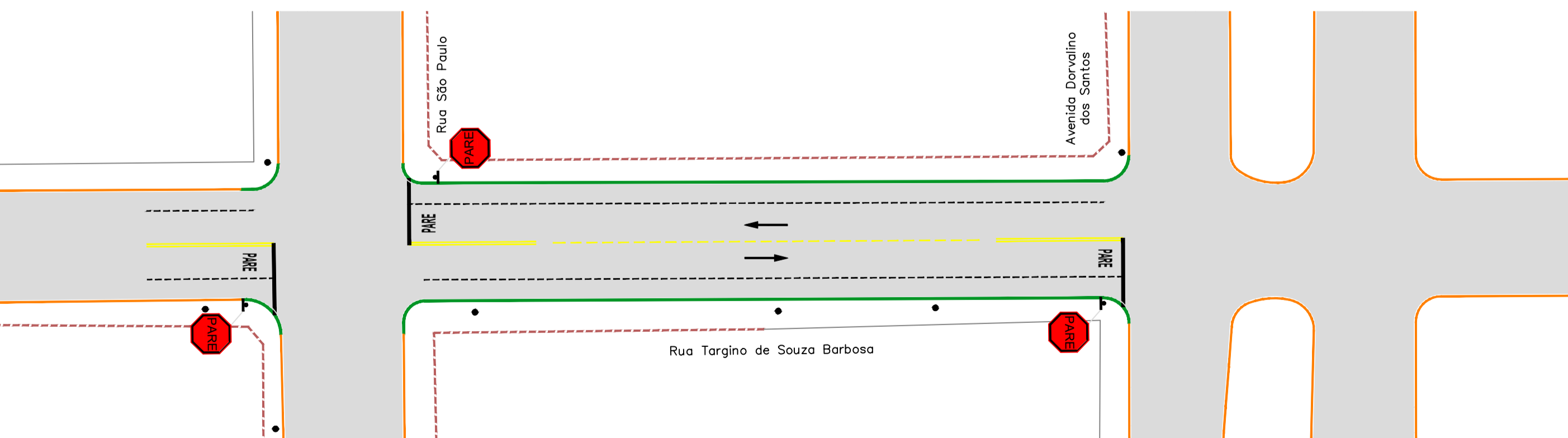
PLANTILHA DE QUANTIDADES DE SERVIÇOS DE SINALIZAÇÃO VIÁRIA - PROJETO DE ENGENHARIA

VIAS	TOTAL
Área de placa (m²)	0,28 m²
Parada obrigatória (R-1)	PARE 4,00
TOTAL DE PLACAS (un)	4,00
TOTAL DE POSTE (COLUNA) SIMPLES (un)	4,00
TOTAL PLACAS (GTGT) (m²)	1,12
POSTE (COLUNA) SIMPLES (un)	4,00
Largura (m)	0,10
Faixa Contínua (m)	120,00
Largura (m)	0,10
Faixa Tracejada Pista (m)	26,00
Largura (m)	0,10
Faixa Tracejada Estacionamento (m)	163,89
Área TOTAL DE PINTURA DE FAIXA (m²)	30,98
Área (m²)	2,92 m²
Pare (un)	PARE 4,00
Área (m²)	1,09 m²
Beta (un)	4,00
Área TOTAL DE PINTURA DE MARCAS NO PAVIMENTO (m²)	16,04
Largura (m)	0,40
Faixa de Retenção (m)	33,70
Área TOTAL DE PINTURA DE MARCAS NO PAVIMENTO (m²)	13,50
OBSERVAÇÃO	

RUA TARGINO DE SOUZA BARBOSA - RECONSTRUÇÃO



RUA TARGINO DE SOUZA BARBOSA - PROJETO DE SINALIZAÇÃO



RESTAURAÇÃO DO PAVIMENTO ASFÁLTICO
Rua Targino de Souza Barbosa (Trecho - Rua São Paulo até Avenida Dorvalino dos Santos)

MEIO-FIO A RECONSTRUIR -m	RECONSTRUÇÃO DO PAVIMENTO (REMOÇÃO)				
	RECOMPOSIÇÃO DA BASE				
		ESTACAS	Área (m²)	Espessura (cm)	Volume (m³)
192,22		0+10,000 a 5+15,266	1.505,14	21,0	316,08
		RECOMPOSIÇÃO DO REVESTIMENTO			
		ESTACAS	Área (m²)	Espessura (cm)	Volume (m³)
TOTAL GERAL		0+10,000 a 5+15,266	1.505,14	3,0	45,15

PLANTILHA DE QUANTIDADES DE SERVIÇOS DE SINALIZAÇÃO VIÁRIA - PROJETO DE ENGENHARIA

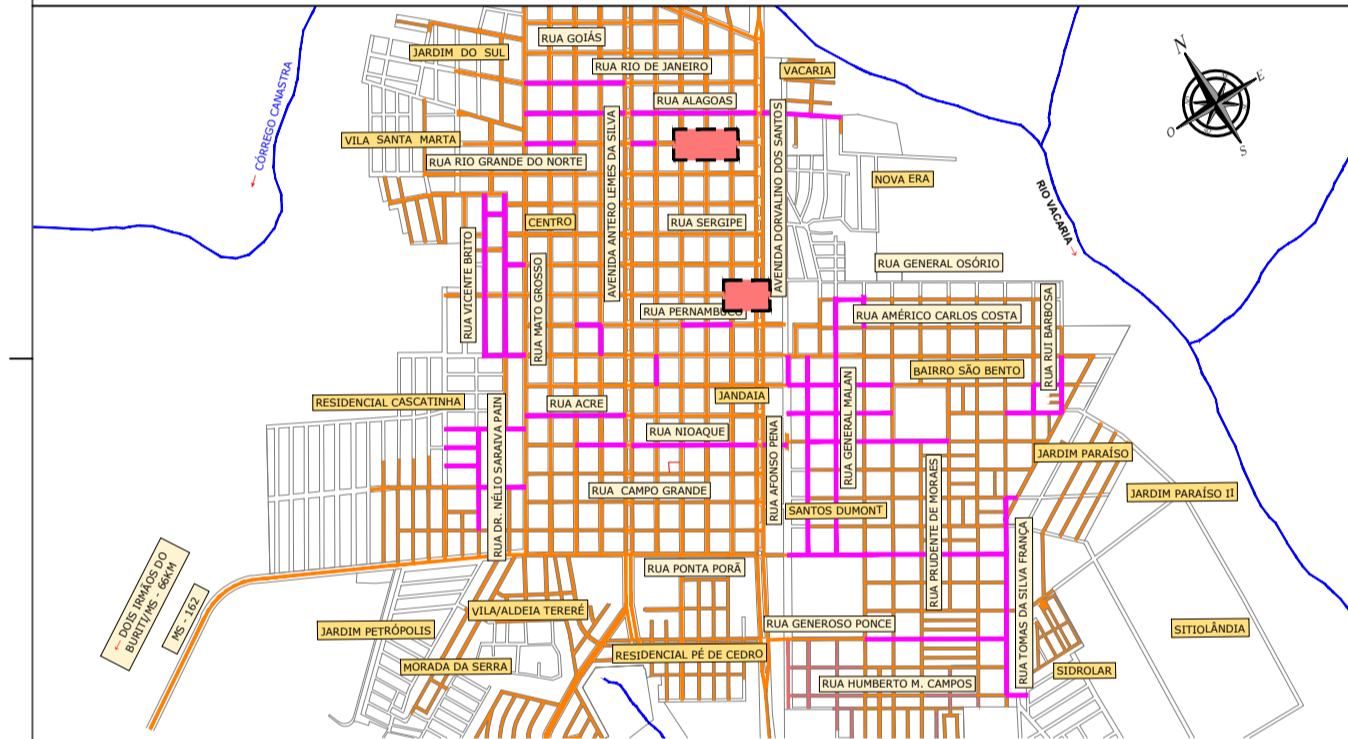
VIAS	TOTAL
Área de placa (m²)	0,28 m²
Parada obrigatória (R-1)	PARE 3,00
TOTAL DE PLACAS (un)	3,00
TOTAL DE POSTE (COLUNA) SIMPLES (un)	3,00
TOTAL PLACAS (GTGT) (m²)	0,84
POSTE (COLUNA) SIMPLES (un)	3,00
Largura (m)	0,10
Faixa Contínua (m)	90,00
Largura (m)	0,10
Faixa Tracejada Pista (m)	14,00
Largura (m)	0,10
Faixa Tracejada Estacionamento (m)	96,51
Área TOTAL DE PINTURA DE FAIXA (m²)	20,05
Área (m²)	2,92 m²
Pare (un)	PARE 3,00
Área (m²)	1,09 m²
Beta (un)	2,00
Área TOTAL DE PINTURA DE MARCAS NO PAVIMENTO (m²)	10,94
Largura (m)	0,40
Faixa de Retenção (m)	24,53
Área TOTAL DE PINTURA DE MARCAS NO PAVIMENTO (m²)	9,81
OBSERVAÇÃO	

CONVENÇÕES

OBSERVAÇÕES

- 01 - O PROJETO DE SINALIZAÇÃO VIÁRIA, FOI ELABORADO DE ACORDO COM OS MANUAIS DE "SINALIZAÇÃO VERTICAL DE REGULAMENTAÇÃO" VOLUME I, CONTRANDEMNATRAM, PUBLICADO POR MEIO DA RESOLUÇÃO nº180, DE 26 DE AGOSTO DE 2007, E DE "SINALIZAÇÃO HORIZONTAL" VOLUME II, CONTRANDEMNATRAM, PUBLICADO POR MEIO DA RESOLUÇÃO nº236, DE 11 DE MAIO DE 2007 E LEI nº9.503, DE SETEMBRO DE 1997, (CÓDIGO DE TRÂNSITO BRASILEIRO - CTB);
- 02 - PARA DIMENSÕES DAS PLACAS, MARCAS, SETAS, ZEBRADOS, CADÊNCIA DAS FAIXAS, TACHAS E TACHÕES, CONSULTAR PROJETO TIPO DE SINALIZAÇÃO;
- 03 - ANTES DO INÍCIO DA EXECUÇÃO DA SINALIZAÇÃO, A FISCALIZAÇÃO DEVERÁ SUBMETER, IMPRESCINDIVELMENTE, O PROJETO PARA APROVAÇÃO E APROVAÇÃO DA ORÇÃO RESPONSÁVEL;
- 04 - ESTE DOCUMENTO É DE PROPRIEDADE DA PREFEITURA MUNICIPAL DE SIDROLÂNDIA/MS E NÃO PODE SER REPRODUZIDO OU USADO PARA QUALQUER FINALIDADE DIFERENTE DAQUELA PARA A QUAL ESTÁ SENDO FORNECIDO;
- 05 - DIREITOS AUTORAIS E PATRIMONIAIS RESERVADOS CONFORME: LEI 5988, ARTIGO 6º, ALÍNEA X, DE 14/12/1973; LEI 5194, ARTIGO 1º E 18º, DE 24/12/1966; RESOLUÇÃO CONFEA, Nº 260, DE 21/04/1979.

PLANTA CHAVE



APROVAÇÃO:



PREFEITURA MUNICIPAL DE SIDROLÂNDIA/MS

OBRA: INFRAESTRUTURA URBANA - RESTAURAÇÃO FUNCIONAL DO PAVIMENTO EM DIVERSAS RUAS NO MUNICÍPIO DE SIDROLÂNDIA/MS

LOCAL: DIVERSAS RUAS MUNICÍPIO DE SIDROLÂNDIA/MS

RESPONSÁVEL TÉCNICO E PROJETISTA: FÁBIO MARQUES RIBEIRO CREA nº 15.276/MS

PREFEITO: VÂNDIA CRISTINA CAMILO CNPJ: 03.501.574/0001-31

TÍTULO: PROJETO EXECUTIVO RESTAURAÇÃO FUNCIONAL DO PAVIMENTO PLANTA GERAL

FOLHA: 09/54

ESCALA: 1:500

DATA: NOVEMBRO/2023

CONVÊNIO

COORDENADAS N°

NÚMEROS

DESENHOS DE REFERÊNCIA

APROVADO

REVISÃO

Nº DATA

