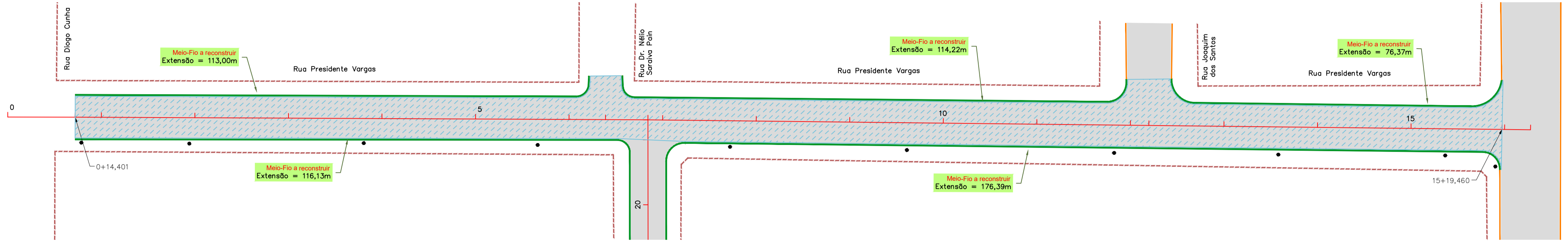
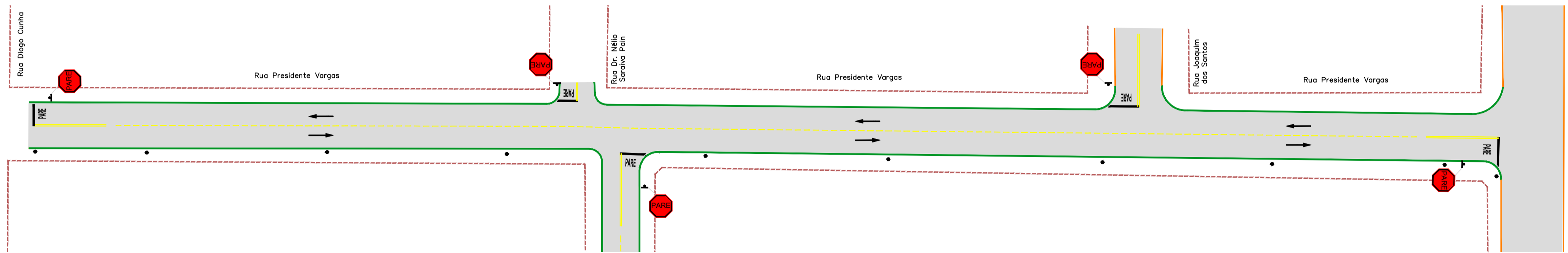


### RUA PRESIDENTE VARGAS - RECONSTRUÇÃO



### RUA PRESIDENTE VARGAS - PROJETO DE SINALIZAÇÃO



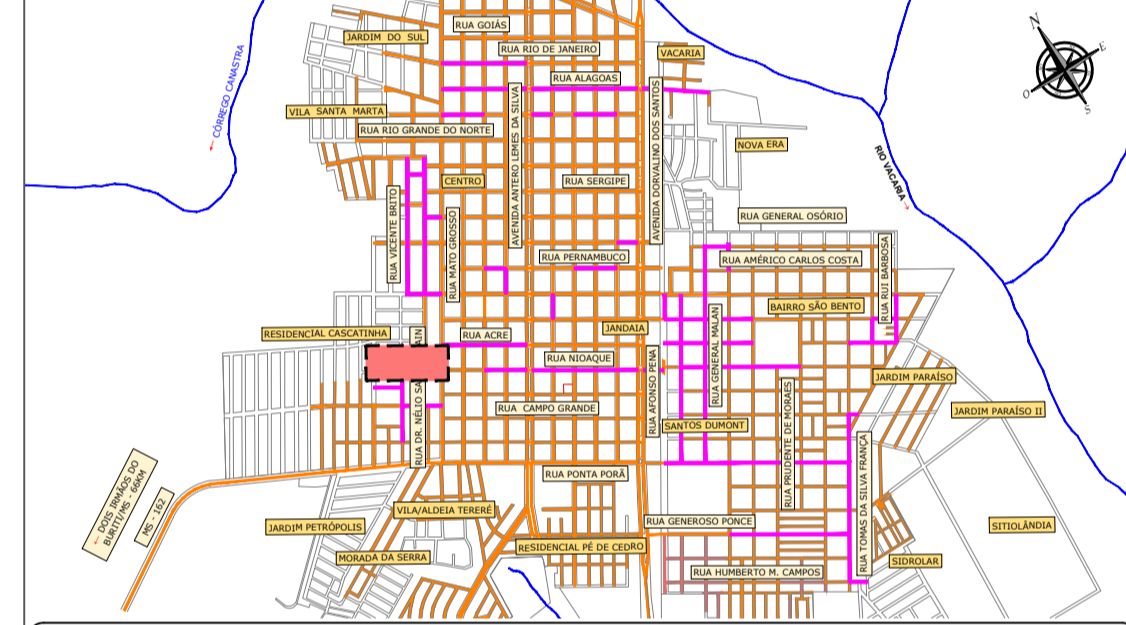
### CONVENÇÕES

CADASTRO	SERVIÇOS A EXECUTAR
ALINHAMENTO PREVAL	EXO DE LOCAÇÃO - RESTAURAÇÃO (20 em 20 metros)
MARFIO	PAVIMENTAÇÃO ASFÁLTICA
CRISCA	TENTO
BORDO DO PAVIMENTO	RECAPAMENTO - 30m - (VER DETALHE NA FRANCHA Nº 01)
REMOÇÃO DE PAVIMENTO	RECONSTRUÇÃO - 30m (severidade) + 270m (base) (VER DETALHE NA FRANCHA Nº 01)
BORDO DO PAVIMENTO	REMOÇÃO PROFUNDO - 30m (severidade) + 270m (base) - (VER DETALHE NA FRANCHA Nº 01)
POSTE DE ENERGIA ELÉTRICA	TAMPA DE FERRO FUNDIDO 30x30cm
BOLSA DE LODO	MEIO-FIO A RECONSTRUIR
FIBROSCA	FAIXA DE LODO A RECONSTRUIR
● CARACTERIZAÇÃO DO PAVIMENTO EXISTENTE	FAIXA CONTRALUA
	FAIXA TRAVESSA
	PARADA OBRIGATORIA
	SIGA EM FRENTE - BRANCA
	BOLSA DE LODO A RECONSTRUIR
	PAVIMENTO A DEMOLIR
	MEIO-FIO A DEMOLIR

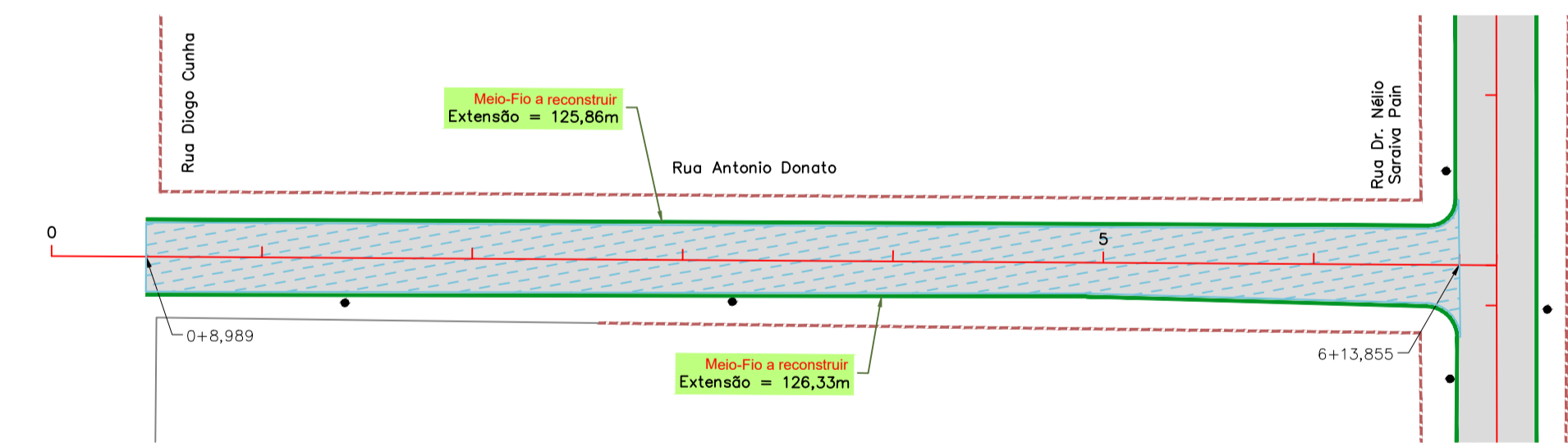
### OBSERVAÇÕES

01 - O PROJETO DE SINALIZAÇÃO VÁRIA, FOI ELABORADO DE ACORDO COM OS MANUAIS DE SINALIZAÇÃO VERTICAL DE REGULAMENTAÇÃO VOLUME I, CONTRANORMAS, PUBLICADO POR MEIO DA RESOLUÇÃO Nº 193, DE 26 DE AGOSTO DE 2007, E DE SINALIZAÇÃO HORIZONTAL, VOLUME IV, CONTRANORMAS, PUBLICADO POR MEIO DA RESOLUÇÃO Nº 236, DE 11 DE MAIO DE 2007 E LEI Nº 9.503, DE SETEMBRO DE 1997, CÓDIGO DE TRÂNSITO BRASILEIRO - CTB, E PARA DIMENSÕES DAS PLACAS, MARCAS, SETAS, ZEBRADOS, CADÊNIA DAS FAIXAS, TACHAS E TACHOS, CONSULTAR PROJETO TIPO DE SINALIZAÇÃO;  
 02 - ANTES DO INÍCIO DA EXECUÇÃO DA SINALIZAÇÃO, A FISCALIZAÇÃO DEVERÁ SUBMETTER, IMPRESCINDIVELMENTE, O PROJETO PARA APROVAÇÃO E APROVAÇÃO DA ÓRGÃO RESPONSÁVEL;  
 04 - ESTE DOCUMENTO É DE PROPRIEDADE DA PREFEITURA MUNICIPAL DE SIDROLÂNDIA/MS E NÃO PODE SER REPRODUZIDO OU USADO PARA QUALQUER FINALIDADE DIFERENTE DAQUELA PARA A QUAL ESTÁ SENDO FORNECIDO;  
 05 - DIREITOS AUTORAIS E PATRIAS RESERVADOS CONFORME: LEI 5988, ARTIGO 07, ALÍNEA X, DE 14/12/1973; LEI 5194, ARTIGO 1º E 10º, DE 24/12/1966; RESOLUÇÃO CONFEA Nº 280, DE 21/04/1979.

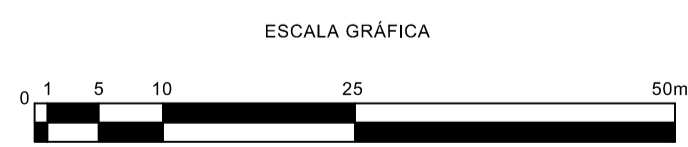
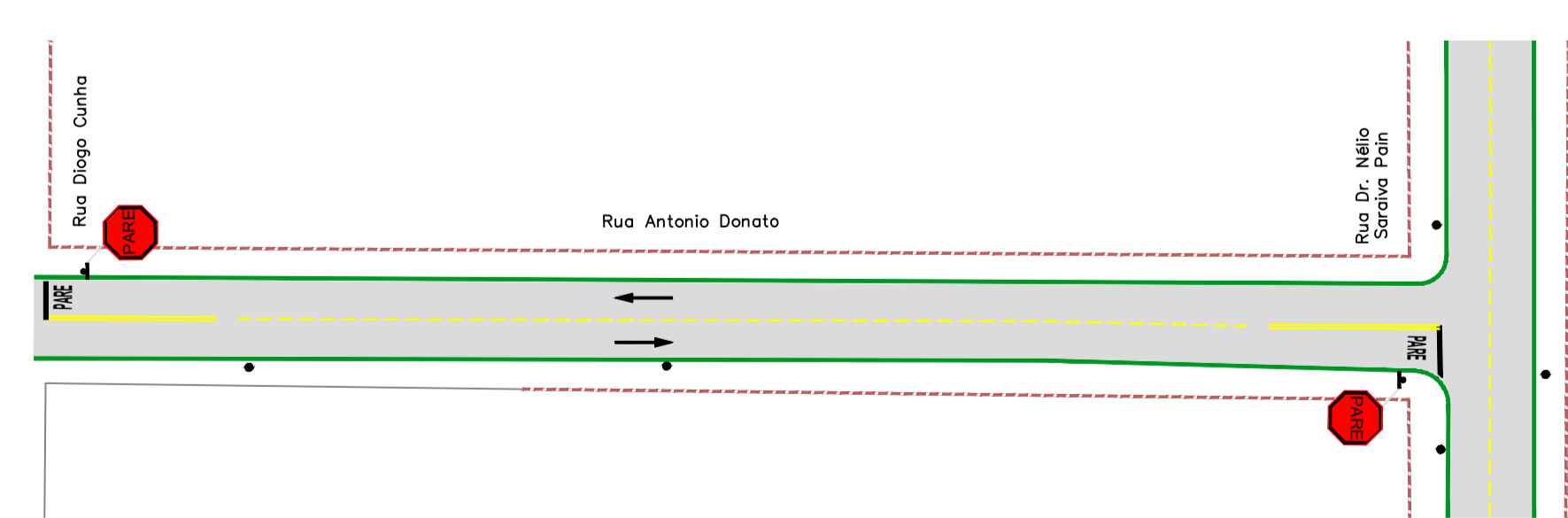
### PLANTA CHAVE



### RUA ANTONIO DONATO - RECONSTRUÇÃO



### RUA ANTONIO DONATO - PROJETO DE SINALIZAÇÃO

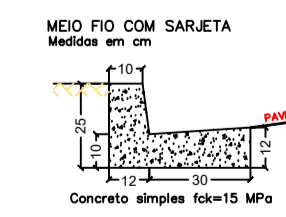


RESTAURAÇÃO DO PAVIMENTO ASFÁLTICO		Rua Antonio Donato (Trecho - Rua Diego Cunha até Rua Dr. Nélio Saraiva Paín)	
MEIO-FIO A RECONSTRUIR -m	RECONSTRUÇÃO DO PAVIMENTO (REMOÇÃO)	RECOMPOZIÇÃO DA BASE	
		ESTACAS	Área (m²)   Espessura (cm)   Volume (m³)
252,89	RECOMPOZIÇÃO DE REVESTIMENTO	RECOMPOZIÇÃO DO REVESTIMENTO	
		ESTACAS	Área (m²)   Espessura (cm)   Volume (m³)
TOTAL GERAL	252,89	0+8,989 a 6+13,855	816,00   3,0   24,57

VIAS		TOTAL
PLACA DE SINALIZAÇÃO VERTICAL (FISCALIZAÇÃO TIPO 1A (0707))	Área da placa (m²)	0,20 m²
	Parada obrigatória (R-1)	<b>PARE</b>
	TOTAL DE PLACAS (m²)	2,00
	TOTAL DE PLACAS (0707) (m²)	2,00
POSTE (COLUNA) SIMPLES (0707)	Área (m²)	2,00
	Parada Obrigatória (R-1)	<b>PARE</b>
	TOTAL DE PLACAS (m²)	2,00
	TOTAL DE PLACAS (0707) (m²)	2,00
PINTURA DE SETAS E REDESIÑOS DE SINALIZAÇÃO PARA RECONSTRUÇÃO DE TRÁFEGO DE VEÍCULOS POR ESTRADA - 1,5 mm	Área (m²)	2,00
	Parada Obrigatória (R-1)	<b>PARE</b>
	TOTAL DE PLACAS (m²)	2,00
	TOTAL DE PLACAS (0707) (m²)	2,00
PINTURA DE SETAS E REDESIÑOS DE SINALIZAÇÃO PARA RECONSTRUÇÃO DE TRÁFEGO DE VEÍCULOS POR ESTRADA - 1,5 mm	Área (m²)	2,00
	Parada Obrigatória (R-1)	<b>PARE</b>
	TOTAL DE PLACAS (m²)	2,00
	TOTAL DE PLACAS (0707) (m²)	2,00
OBSERVAÇÃO		

RESTAURAÇÃO DO PAVIMENTO ASFÁLTICO		Rua Presidente Vargas (Trecho - Rua Diego Cunha até Rua Mato Grosso)	
MEIO-FIO A RECONSTRUIR -m	RECONSTRUÇÃO DO PAVIMENTO (REMOÇÃO)	RECOMPOZIÇÃO DA BASE	
		ESTACAS	Área (m²)   Espessura (cm)   Volume (m³)
196,11	RECOMPOZIÇÃO DE REVESTIMENTO	RECOMPOZIÇÃO DO REVESTIMENTO	
		ESTACAS	Área (m²)   Espessura (cm)   Volume (m³)
TOTAL GERAL	196,11	0+14,401 a 15+19,460	2.848,54   3,0   85,46

VIAS		TOTAL
PLACA DE SINALIZAÇÃO VERTICAL (FISCALIZAÇÃO TIPO 1A (0707))	Área da placa (m²)	0,20 m²
	Parada obrigatória (R-1)	<b>PARE</b>
	TOTAL DE PLACAS (m²)	4,00
	TOTAL DE PLACAS (0707) (m²)	4,00
POSTE (COLUNA) SIMPLES (0707)	Área (m²)	2,00
	Parada Obrigatória (R-1)	<b>PARE</b>
	TOTAL DE PLACAS (m²)	2,00
	TOTAL DE PLACAS (0707) (m²)	2,00
PINTURA DE SETAS E REDESIÑOS DE SINALIZAÇÃO PARA RECONSTRUÇÃO DE TRÁFEGO DE VEÍCULOS POR ESTRADA - 1,5 mm	Área (m²)	2,00
	Parada Obrigatória (R-1)	<b>PARE</b>
	TOTAL DE PLACAS (m²)	2,00
	TOTAL DE PLACAS (0707) (m²)	2,00
OBSERVAÇÃO		



PREFEITURA MUNICIPAL DE SIDROLÂNDIA/MS

INFRAESTRUTURA URBANA - RESTAURAÇÃO FUNCIONAL DO PAVIMENTO EM DIVERSAS RUAS NO MUNICÍPIO DE SIDROLÂNDIA/MS

LOCAL: DIVERSAS RUAS MUNICÍPIO DE SIDROLÂNDIA/MS

RESPONSÁVEL TÉCNICO PROJETO: FÁBIO MARQUES RIBEIRO CREA Nº 15.276/MS

RESPONSÁVEL TÉCNICO EXECUÇÃO: VANDA CRISTINA CAMILO CNPJ: 03.091.574/0001-31

TÍTULO: PROJETO EXECUTIVO RESTAURAÇÃO FUNCIONAL DO PAVIMENTO PLANTA GERAL

FOLHA: 20/54

ESCALA: 1:500 DATA: NOVEMBRO/2023 CONVÊNIO: COORDENADAS M: