
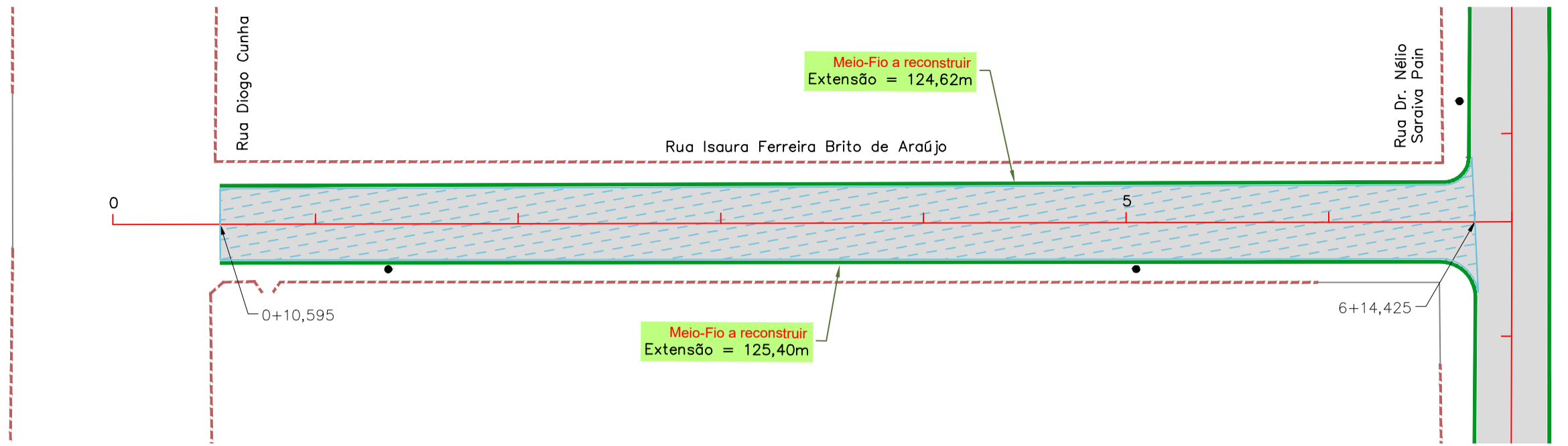
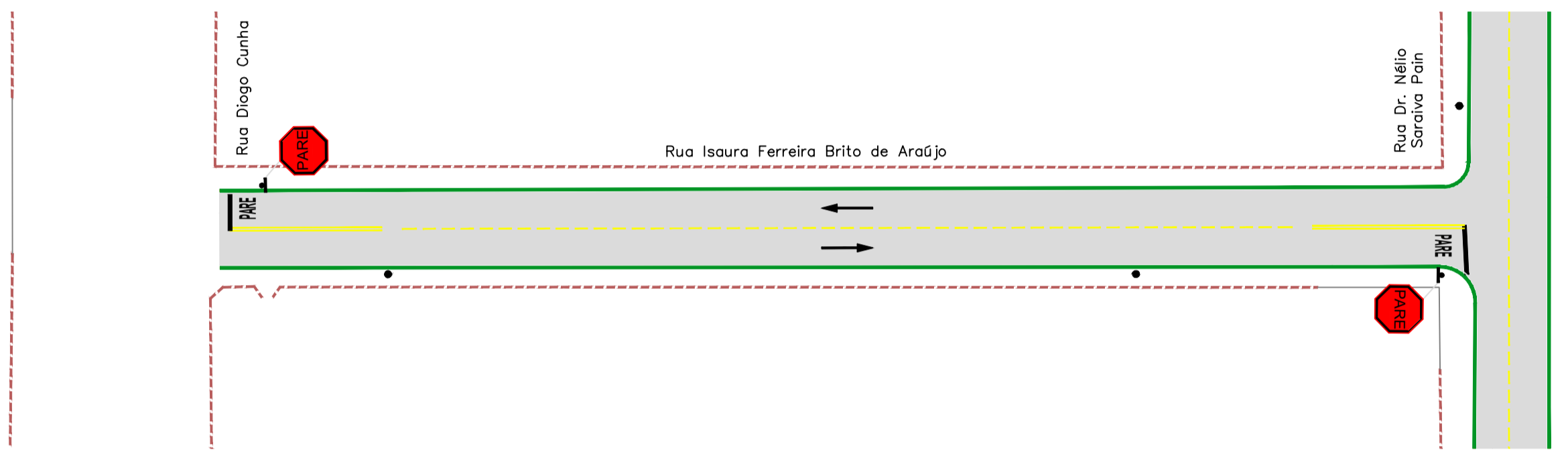


RUA ISAURA FERREIRA BRITO DE ARAÚJO - REMENDO PROFUNDO E REMENDO SUPERFICIAL

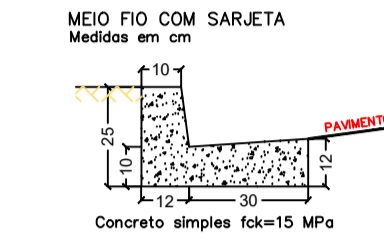


RUA ISAURA FERREIRA BRITO DE ARAÚJO - PROJETO DE SINALIZAÇÃO



RESTAURAÇÃO DO PAVIMENTO ASFÁLTICO Rua Isaura Ferreira Brito de Araújo (Trecho - Rua Diogo Cunha até Rua Dr. Nélio Saraiva Pain)				
MEIO-FIO A RECONSTRUIR - m	RECONSTRUÇÃO DO PAVIMENTO (REMOÇÃO)			
	RECOMPOSIÇÃO DA BASE			
250,02	ESTACAS	Área (m²)	Espessura (cm)	VOLUME (m³)
	0+10,595 a 6+14,425	200,04	21,0	186,91
TOTAL	RECOMPOSIÇÃO DO REVESTIMENTO			
	ESTACAS	Área (m²)	Espessura (cm)	VOLUME (m³)
250,02	0+10,595 a 6+14,425	190,04	3,0	76,70

VIAS		TOTAL
PLACA DE SINALIZAÇÃO VERTICAL - PELÍCULA TIPO LA (GT/OT)	Área da placa (m²)	0,28 m²
	Parada obrigatória (R-1)	PARE 2,00
	TOTAL DE PLACAS (un)	2,00
	TOTAL DE POSTE (COLUNA) SIMPLES (un)	2,00
POSTE (COLUNA) SIMPLES (un)	Largura (m)	0,10
	Faixa Contínua (m)	60,00
	Largura (m)	0,10
	Faixa Traçada Plata (m)	22,00
PINTURA DE FAIXA TEMPORALÍSTICA POR SPRAY - ESPESURA 1,5 mm	Largura (m)	0,10
	Faixa Traçada Estacionamento (m)	331,00
	Área TOTAL DE PINTURA DE FAIXA (m²)	41,30
	Área (m²)	2,92 m²
PINTURA DE SETAS E LEGENDAS TEMPORALÍSTICAS POR EXTRUSÃO - ESPESURA 3,0 mm	Parê (un)	PARE 2,00
	Área (m²)	1,08 m²
PINTURA DE PEDESTRES E ZEBRADOS TEMPORALÍSTICOS POR EXTRUSÃO - ESPESURA 3,0 mm	Área (m²)	8,52
	Faixa de Retenção (m)	3,40
OBSERVAÇÃO		



CONVENÇÕES

CADASTRO

- ALINHAMENTO PREDIAL
- MURO
- CERCA
- BORDO DO PAVIMENTO
- PAVIMENTO EM BLOCO SEXTAVADO
- BORDO DO PAVIMENTO
- POSTE DE ENERGIA ELÉTRICA
- BOCA DE LOBO
- FERROVIA
- CARACTERIZAÇÃO DO PAVIMENTO EXISTENTE

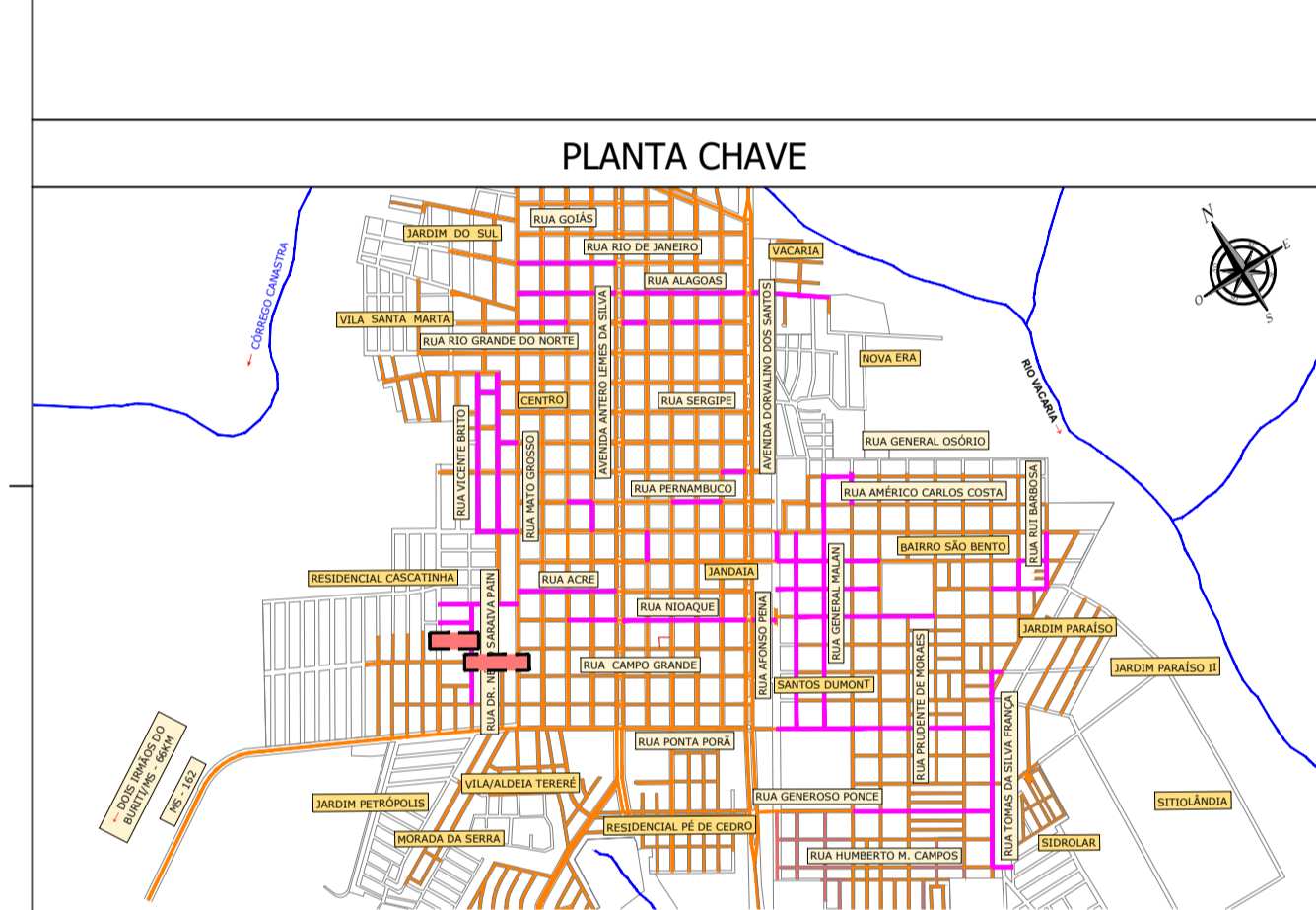
SERVIÇOS A EXECUTAR

- EXO DE LOCAÇÃO - RESTAURAÇÃO (20 em 20 metros)
- PAVIMENTAÇÃO ASFÁLTICA
- TETO
- RECAPAMENTO - 3cm - (VER DETALHE NA PRANCHA N°51)
- RECONSTRUÇÃO - 3cm (revestimento) + 21cm (base) (VER DETALHE NA PRANCHA N°51)
- REMENDO PROFUNDO - 3cm (revestimento) + 21cm (base) - (VER DETALHE NA PRANCHA N°51)
- TAMPAO DE FERRO FLUIDO Ø 0,80m
- MEIO-FIO A RECONSTRUIR
- FAIXA TRACELADA
- FAIXA TRACELADA
- FAIXA CONTÍNUA
- PARADA OBRIGATORIA
- SIGA EM FRENTE - BRANCA
- BOCA DE LOBO A RECONSTRUIR
- PAVIMENTO A DEMOLIR
- MEIO-FIO A DEMOLIR

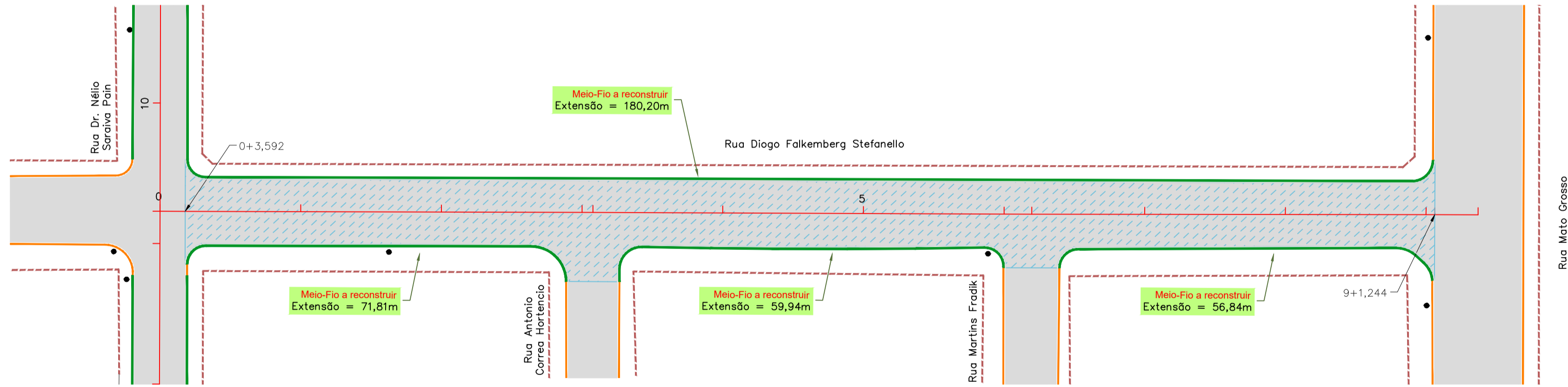
OBSERVAÇÕES

- 01 - O PROJETO DE SINALIZAÇÃO VÁRIA, FOI ELABORADO DE ACORDO COM OS MANUAIS DE "SINALIZAÇÃO VERTICAL DE REGULAMENTAÇÃO" VOLUME I, CONTRAVENIANTIN, PUBLICADO POR MEIO DA RESOLUÇÃO Nº 180, DE 26 DE AGOSTO DE 2007, E DE "SINALIZAÇÃO HORIZONTAL" VOLUME II, CONTRAVENIANTIN, PUBLICADO POR MEIO DA RESOLUÇÃO Nº 236, DE 11 DE MAIO DE 2007 E LEI Nº 5003, DE SETEMBRO DE 1997, (CÓDIGO DE TRÂNSITO BRASILEIRO - CTB);
- 02 - PARA DIMENSÕES DAS PLACAS, MARCAS, SETAS, ZEBRADOS, CADENCIA DAS FAIXAS, TACHAS E TACHÕES, CONSULTAR PROJETO TIPO DE SINALIZAÇÃO;
- 03 - ANTES DO INÍCIO DA EXECUÇÃO DA SINALIZAÇÃO, A FISCALIZAÇÃO DEVERÁ SUBMITER, IMPRESCINDIVELMENTE, O PROJETO PARA APROVAÇÃO E APROVAÇÃO DA ÓRGÃO RESPONSÁVEL;
- 04 - ESTE DOCUMENTO É DE PROPRIEDADE DA PREFEITURA MUNICIPAL DE SIDROLÂNDIA/MS E NÃO PODE SER REPRODUZIDO OU USADO PARA QUALQUER FINALIDADE DIFERENTE DAQUELA PARA A QUAL ESTÁ SENDO FORNECIDO;
- 05 - DIREITOS AUTORAIS E PATRIMONIAIS RESERVADOS CONFORME: LEI 5988, ARTIGO 6º, ALÍNEA X, DE 14/12/1973; LEI 5194, ARTIGO 1º E 18º, DE 24/12/1966; RESOLUÇÃO CONFEA, Nº 260, DE 21/04/1979.

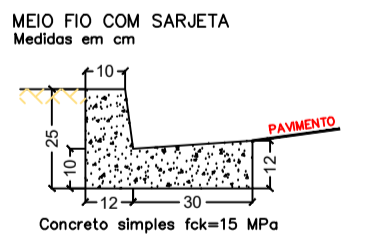
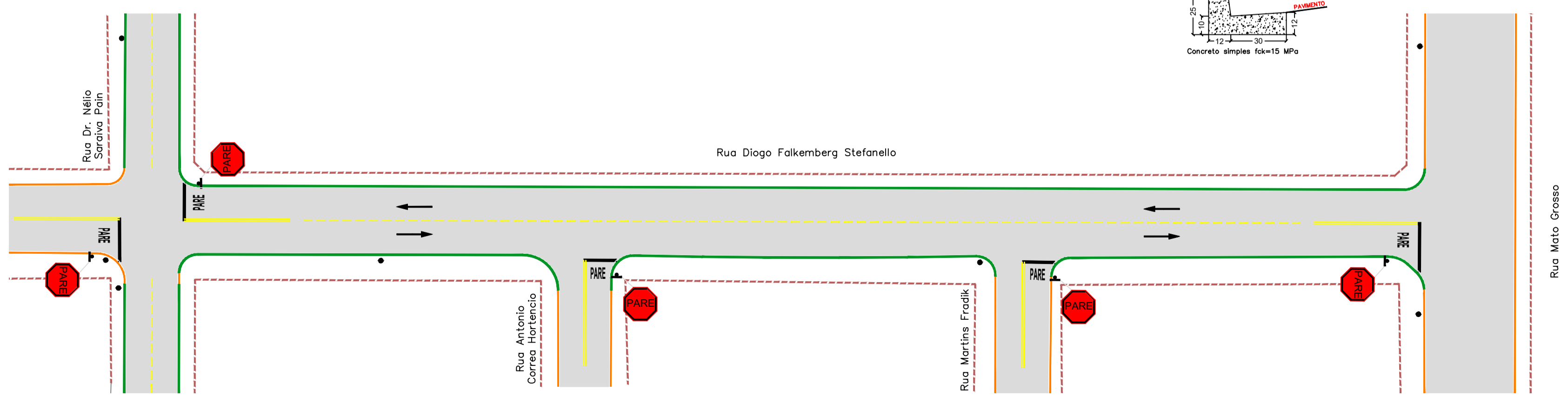
PLANTA CHAVE



RUA DIOGO FALKEMBERG STEFANELLO - REMENDO PROFUNDO E REMENDO SUPERFICIAL



RUA DIOGO FALKEMBERG STEFANELLO - PROJETO DE SINALIZAÇÃO



RESTAURAÇÃO DO PAVIMENTO ASFÁLTICO Rua Diogo Falkemberg Stefanello (Trecho - Rua Dr. Nélio Saraiva Pain até Rua Mato Grosso)				
MEIO-FIO A RECONSTRUIR - m	RECONSTRUÇÃO DO PAVIMENTO (REMOÇÃO)			
	RECOMPOSIÇÃO DA BASE			
355,08	ESTACAS	Área (m²)	Espessura (cm)	VOLUME (m³)
	0+3,592 a 9+1,244	1.708,76	21,0	358,84
TOTAL	RECOMPOSIÇÃO DO REVESTIMENTO			
	ESTACAS	Área (m²)	Espessura (cm)	VOLUME (m³)
355,08	0+3,592 a 9+1,244	1.708,76	3,0	51,26

VIAS		TOTAL
PLACA DE SINALIZAÇÃO VERTICAL - PELÍCULA TIPO LA (GT/OT)	Área da placa (m²)	0,28 m²
	Parada obrigatória (R-1)	PARE 4,00
	TOTAL DE PLACAS (un)	4,00
	TOTAL DE POSTE (COLUNA) SIMPLES (un)	4,00
POSTE (COLUNA) SIMPLES (un)	Largura (m)	0,10
	Faixa Contínua (m)	120,00
	Largura (m)	0,10
	Faixa Traçada Plata (m)	36,00
PINTURA DE FAIXA TEMPORALÍSTICA POR SPRAY - ESPESURA 1,5 mm	Largura (m)	0,10
	Faixa Traçada Estacionamento (m)	331,00
	Área TOTAL DE PINTURA DE FAIXA (m²)	48,70
	Área (m²)	2,92 m²
PINTURA DE SETAS E LEGENDAS TEMPORALÍSTICAS POR EXTRUSÃO - ESPESURA 3,0 mm	Parê (un)	PARE 4,00
	Área (m²)	1,08 m²
PINTURA DE PEDESTRES E ZEBRADOS TEMPORALÍSTICOS POR EXTRUSÃO - ESPESURA 3,0 mm	Área (m²)	16,04
	Faixa de Retenção (m)	21,76
OBSERVAÇÃO		

APROVAÇÃO:



PREFEITURA MUNICIPAL DE SIDROLÂNDIA/MS

OBRA: INFRAESTRUTURA URBANA - RESTAURAÇÃO FUNCIONAL DO PAVIMENTO EM DIVERSAS RUAS NO MUNICÍPIO DE SIDROLÂNDIA/MS

LOCAL: DIVERSAS RUAS MUNICÍPIO DE SIDROLÂNDIA/MS

RESPONSÁVEL TÉCNICO PROJETO: FÁBIO MARQUES RIBEIRO CREA Nº 15.276/MS
PREFEITO: VÂNDIA CRISTINA CAMILO CNPJ: 03.501.574/0001-31

TÍTULO: PROJETO EXECUTIVO RESTAURAÇÃO FUNCIONAL DO PAVIMENTO PLANTA GERAL

FOLHA: 21/54

ESCALA: 1:500 DATA: NOVEMBRO/2023 CONVÊNIO: COORDENADAS N.º:

NÚMEROS	
DESENHOS DE REFERÊNCIA	
APPROVADO	
REVISÃO	
Nº DATA	

