RUA DR. NÉLIO SARAIVA PAIN - RECONSTRUÇÃO E REMENDO PROFUNDO

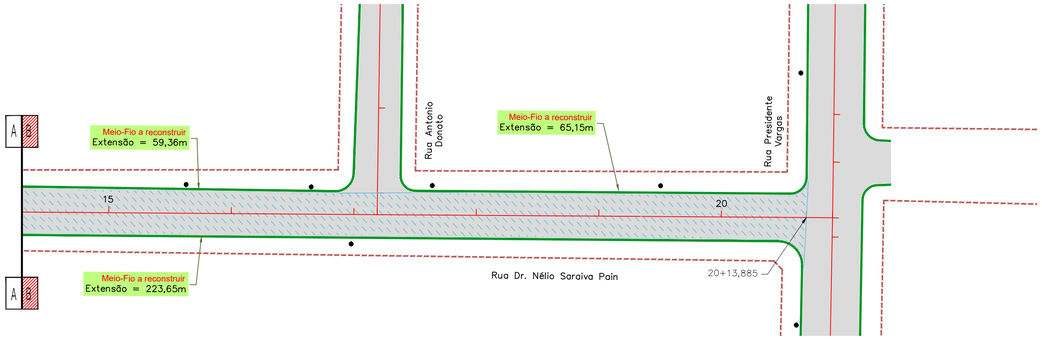

RESTAURAÇÃO DO PAVIMENTO ASFÁLTICO Rua Dr. Nélio Saraiva Pain (Trecho - Rua Cuiabá até Rua Presidente Vargas)										
	MEIO-FIO A RECONSTRUIR - m	CBUQ - RECAPEAMENTO ASFÁLTICO (Espessura - 3,0cm)					RECONSTRUÇÃO DO PAVIMENTO (REMOÇÃO)			
		Estacas	Área (m²)	Espessura (cm)	Volume (m³)	CBUQ (2,5348 T/m³)	RECOMPOSIÇÃO DA BASE			
	355,08	0+5,000 a 4+10,381	636,93	3,0	19,11	48,82	ESTACAS	Área (m²)	Espessura (cm)	Volume (m³)
		8+15,463 a 9+12,006	163,33	3,0	4,90	12,52	4+10,381 a 8+15,463	556,78	21,0	116,92
							RECOMPOSIÇÃO DO REVESTIMENTO			
							ESTACAS	Área (m²)	Espessura (cm)	Volume (m³)
							4+10,381 a 8+15,463	556,78	3,0	16,70
							RECONSTRUÇÃO DO PAVIMENTO (REMOÇÃO)			
							RECOMPOSIÇÃO DA BASE			
							ESTACAS	Área (m²)	Espessura (cm)	Volume (m³)
							9+12,006 a 20+13,885	1.575,43	21,0	330,84
							RECOMPOSIÇÃO DO REVESTIMENTO			
							ESTACAS	Área (m²)	Espessura (cm)	Volume (m³)
							9+12,006 a 20+13,885	1.575,43	3,0	47,26
TOTAL GERAL	355,08		800,26		24,01	61,34				

RUA DR. NÉLIO SARAIVA PAIN - RECAPEAMENTO

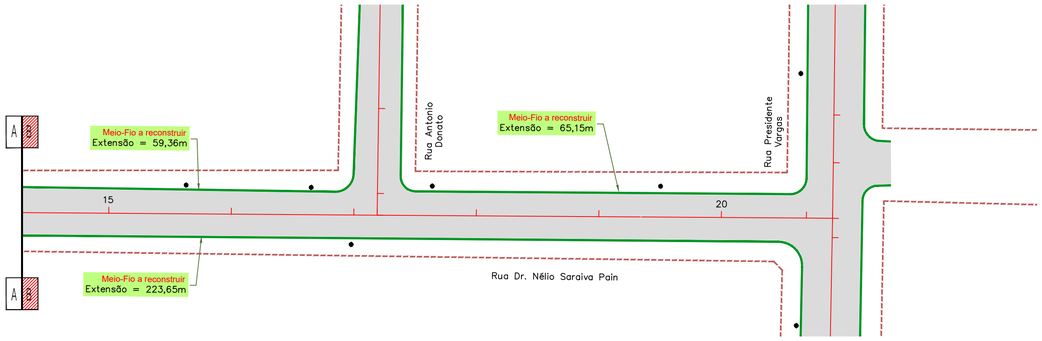

PLANILHA DE QUANTIDADES DE SERVIÇOS DE SINALIZAÇÃO VIÁRIA - PROJETO DE ENGENHARIA				
		VIAS		TOTAL
PLACA DE SINALIZAÇÃO VERTICAL PELÍCULA TIPO IA (GT/GT)	Área da placa (m²) Parada obrigatória (R-1)	0,28 m²	PARE	5,00
	Área da placa (m²) Passagem sinalizada de pedestres (A-32 c)	0,96 m²	TRÁFEGO DUPLA ELEVADA	2,00
	TOTAL DE PLACAS (un)			7,00
	TOTAL DE POSTE (COLUNA) SIMPLES (un)			7,00
	TOTAL PLACAS (GT/GT) (m²)			3,32
	POSTE (COLUNA) SIMPLES (un)			7,00
PINTURA DE FAIXA TERMOPLÁS - PROCESSO HOT SPRAY - ESPESSURA 1,5 mm	Largura (m) Faixa Contínua (m)	0,10		204,96
	Largura (m) Faixa Tracejada Pista (m)	0,10 Cadência: Traço 2m / Espaçamento 6m		76,00
	Largura (m) Faixa Tracejada Estacionamento (m)	0,10 Cadência: Traço 1m / Espaçamento 1m		331,00
	ÁREA TOTAL DE PINTURA DE FAIXA (m²)			61,19
PINTURA DE SETAS E LEGENDAS TERMOPLÁSTICO POR EXTRUSÃO - ESPESSURA 3,0 mm	Área (m²) Pare (un)	2,92 m²	PARE	5,00
	Área (m²) Devagar (un)	4,89 m²	DEVAGAR	2,00
	Área (m²) Escola (un)	3,74 m²	ESCOLA	2,00
	Área (m²) Seta (un)	1,09 m²		6,00
	ÁREA TOTAL DE PINTURA DE MARCAS NO PAVIMENTO (m²)			38,40
PINTURA DE FAIXAS DE PEDESTRES E RETENÇÃO E DE PROTEÇÃO TERMOPLÁSTICO POR EXTRUSÃO - ESPESSURA 3,0 mm	Largura (m) Faixa de Retenção (m)	0,40		31,05
	ÁREA TOTAL DE PINTURA DE MARCAS NO PAVIMENTO (m²)			12,42
	OBSERVAÇÃO			

RUA DR. NÉLIO SARAIVA PAIN - PROJETO DE SINALIZAÇÃO

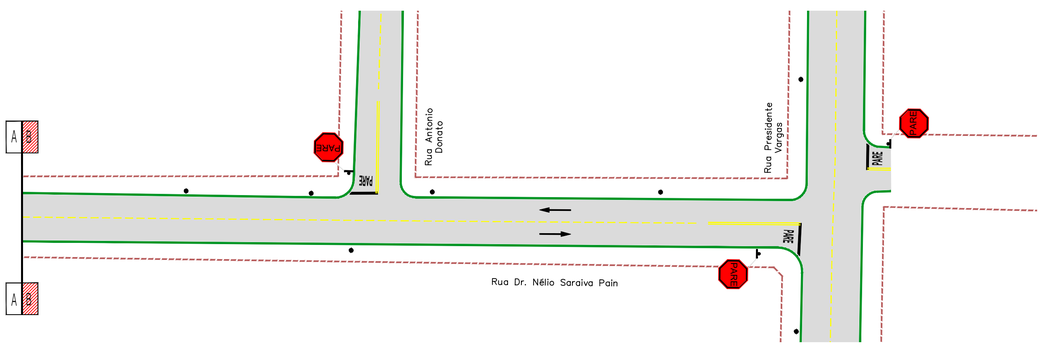

ESCALA GRÁFICA

0 1 5 10 25 50m

MEIO FIO COM SARJETA
Medidas em cm

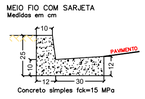

Concreto simples fck=15 MPa

CONVENÇÕES

CADASTRO
- ALINHAMENTO PREDIAL
- MURO
- CERCA
- BORDO DO PAVIMENTO
- PAVIMENTO EM BLOCO SEXTAVADO
- BORDO DO PAVIMENTO
- POSTE DE ENERGIA ELÉTRICA
- BOCA DE LOBO
- FERROVIA
- CARACTERIZAÇÃO DO PAVIMENTO EXISTENTE

SERVIÇOS A EXECUTAR
- 200 EIXO DE LOCAÇÃO - RESTAURAÇÃO (20 em 20 metros)
- PAVIMENTAÇÃO ASFÁLTICA
- TENTO
- RECAPEAMENTO - 3cm - (VER DETALHE NA PRANCHA N°51)
- RECONSTRUÇÃO - 3cm (revestimento) + 21cm (base) (VER DETALHE NA PRANCHA N°51)
- REMENDO PROFUNDO - 3cm (revestimento) + 21cm (base) - (VER DETALHE NA PRANCHA N°51)
- TAMPÃO DE FERRO FUNDIDO Ø 0,60m
- MEIO-FIO A RECONSTRUIR
- FAIXA DUPLA CONTÍNUA
- FAIXA TRACEJADA
- FAIXA CONTÍNUA
- PARADA OBRIGATÓRIA
- SIGA EM FRENTE - BRANCA
- BOCA DE LOBO A RECONSTRUIR
- PAVIMENTO A DEMOLIR
- MEIO-FIO A DEMOLIR

OBSERVAÇÕES

01 - O PROJETO DE SINALIZAÇÃO VIÁRIA, FOI ELABORADO DE ACORDO COM OS MANUAIS DE "SINALIZAÇÃO VERTICAL DE REGULAMENTAÇÃO" VOLUME I, CONTRAN/DENATRAN, PUBLICADO POR MEIO DA RESOLUÇÃO nº 180, DE 26 DE AGOSTO DE 2007, E DE "SINALIZAÇÃO HORIZONTAL" VOLUME IV, CONTRAN/DENATRAN, PUBLICADO POR MEIO DA RESOLUÇÃO nº236, DE 11 DE MAIO DE 2007 E LEI nº9.503, DE SETEMBRO DE 1997, (CÓDIGO DE TRÂNSITO BRASILEIRO - CTB);
02 - PARA DIMENSÕES DAS PLACAS, MARCAS, SETAS, ZEBRADOS, CADÊNCIA DAS FAIXAS, TACHAS E TACHÕES, CONSULTAR PROJETO TIPO DE SINALIZAÇÃO;
03 - ANTES DO INÍCIO DA EXECUÇÃO DA SINALIZAÇÃO, A FISCALIZAÇÃO DEVERÁ SUBMETER, IMPRESCINDÍVELMENTE, O PROJETO PARA APRECIAÇÃO E APROVAÇÃO DA ÓRGÃO RESPONSÁVEL;
04 - ESTE DOCUMENTO É DE PROPRIEDADE DA PREFEITURA MUNICIPAL DE SIDROLÂNDIA / MS E NÃO PODE SER REPRODUZIDO OU USADO PARA QUALQUER FINALIDADE DIFERENTE DAQUELA PARA A QUAL ESTÁ SENDO FORNECIDO.;
05 - DIREITOS AUTORAIS E PATRIMONIAIS RESERVADOS CONFORME: LEI 5988, ARTIGO 6º, ALÍNEA X, DE 14/12/1973; LEI 5194, ARTIGO 17º E 18º, DE 24/12/1966; RESOLUÇÃO CONFEA, Nº 260, DE 21/04/1979.

PLANTA CHAVE

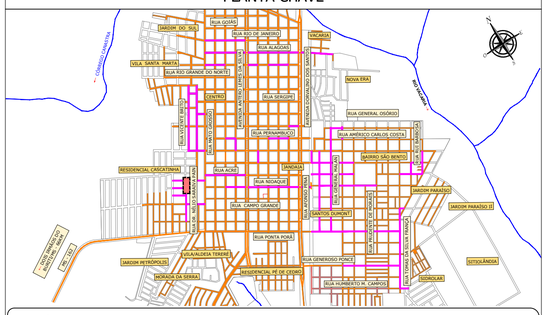

APROVAÇÃO:

PREFEITURA MUNICIPAL DE SIDROLÂNDIA/MS

OBRA
INFRAESTRUTURA URBANA - RESTAURAÇÃO FUNCIONAL DO PAVIMENTO
EM DIVERSAS RUAS NO MUNICÍPIO DE SIDROLÂNDIA/MS

LOCAL
DIVERSAS RUAS
MUNICÍPIO DE SIDROLÂNDIA/MS

RESPONSÁVEL TÉCNICO P/PROJETO
FÁBIO MARQUES RIBEIRO
CREA nº 15.276/MS

PREFEITO
VANDA CRISTINA CAMILO
CNPJ: 03.501.574/0001-31

TÍTULO
PROJETO EXECUTIVO
RESTAURAÇÃO FUNCIONAL DO PAVIMENTO
PLANTA GERAL

FOLHA
23/54

ESCALA: 1:500
DATA: NOVEMBRO/2023
CONVÊNIO
COORDENADAS Nº:

Nº	DATA	REVISÃO	APROVADO	DESENHOS DE REFERÊNCIA	NÚMEROS