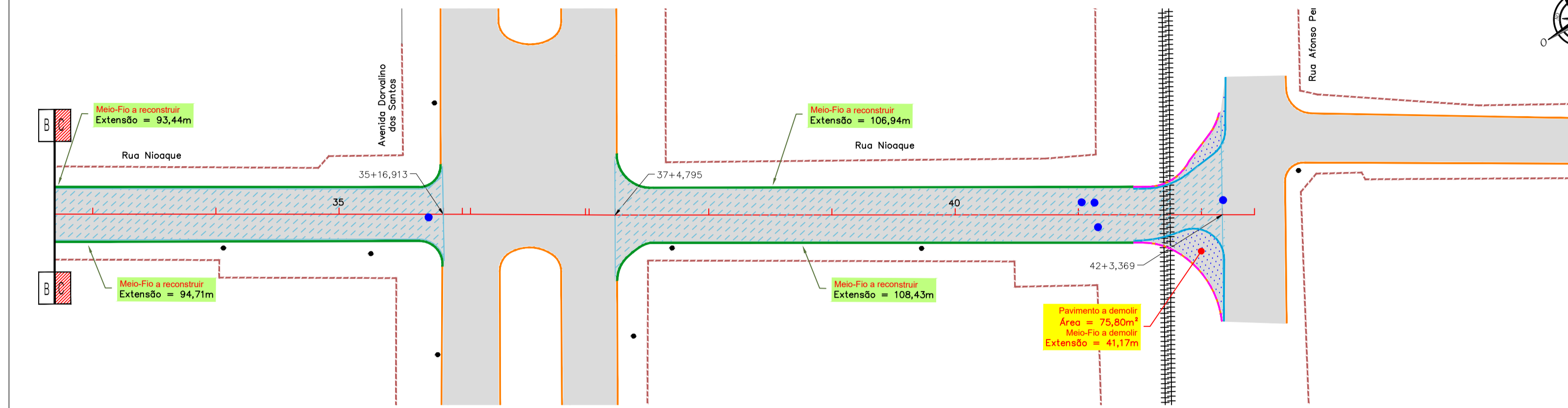
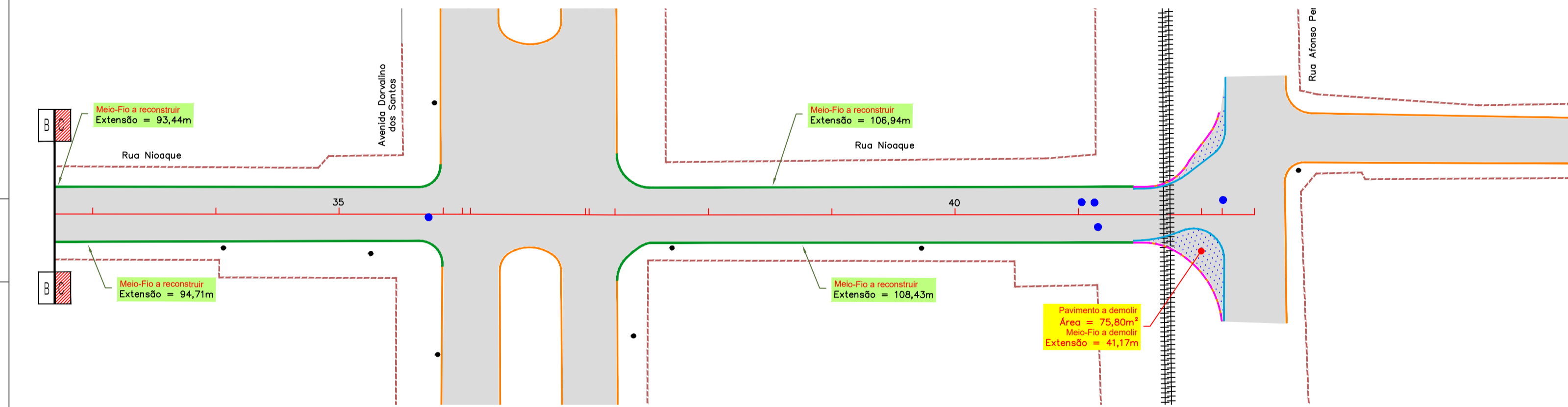



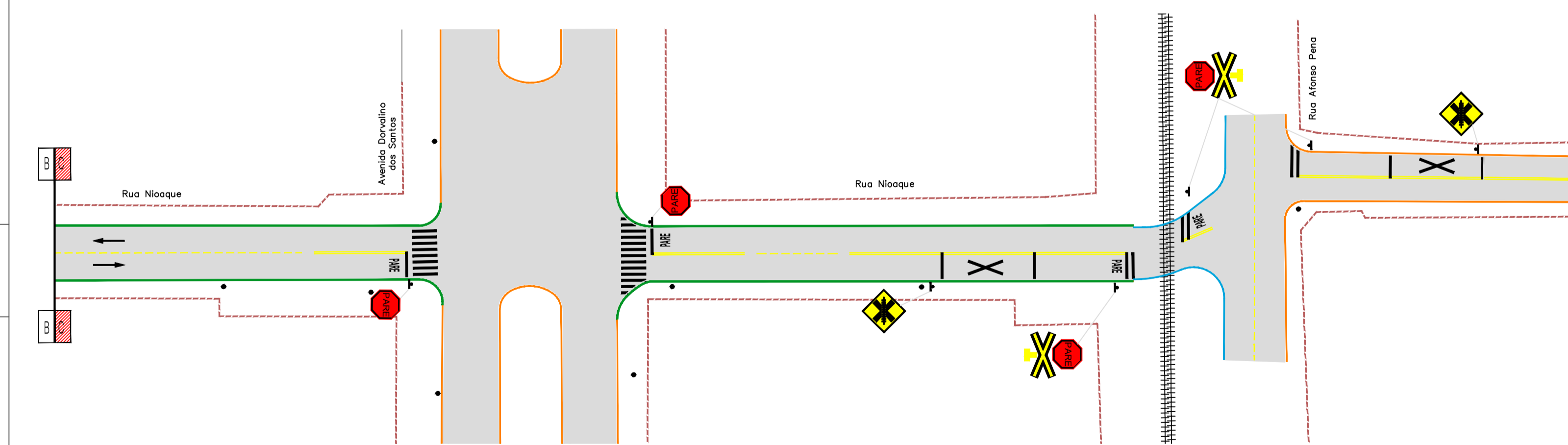
**RUA NIOAQUE - RECONSTRUÇÃO E REMENDO PROFUNDO**



**RUA NIOAQUE - RECAPEAMENTO**



**RUA NIOAQUE - PROJETO DE SINALIZAÇÃO**

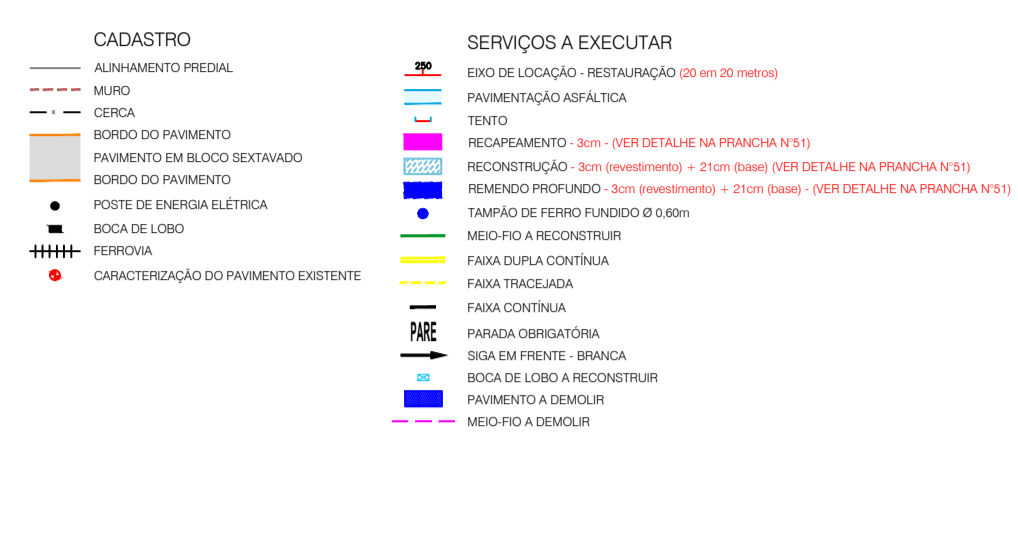


**RESTAURAÇÃO DO PAVIMENTO ASFÁLTICO**  
*(Recapeamento - 2,00cm)*

*Rua Nioaque (Trecho: Rua Minas Gerais até Rua Afonso Pena)*

TAMPAO Nº	MED.FIO A RECONSTRUIR (m)	REMEMDO PROFUNDO				CBUQ-RECAPEAMENTO ASFÁLTICO			RECONSTRUÇÃO DO PAVIMENTO (REMOÇÃO)					
		Compimento (m)	Comprimento (m)	Área (m²)	Estacas	Área (m²)	Espessura (cm)	Volume (m³)	CBUQ (12,5548 T/m³)	ESTACAS	Área (m²)	Volume (m³)		
1	1343,36	1	2,00	2,00	4,00	15+14,386 a 16+6,890	20,10	3,0	6,18	15,80	0+5,120 a 9+14,042	1.756,07	21,0	308,30
		2	2,00	13,80	27,60	20+13,456 a 20+6,751	1198,37	3,0	35,95	91,85				
		3	2,00	4,00	8,00									
		4	2,00	4,00	8,00									
		5	2,00	12,03	24,05									
<b>TOTAL GERAL</b>		<b>9</b>	<b>1.343,36</b>	<b>67,64</b>	<b>1.404,47</b>	<b>42,13</b>	<b>107,64</b>							

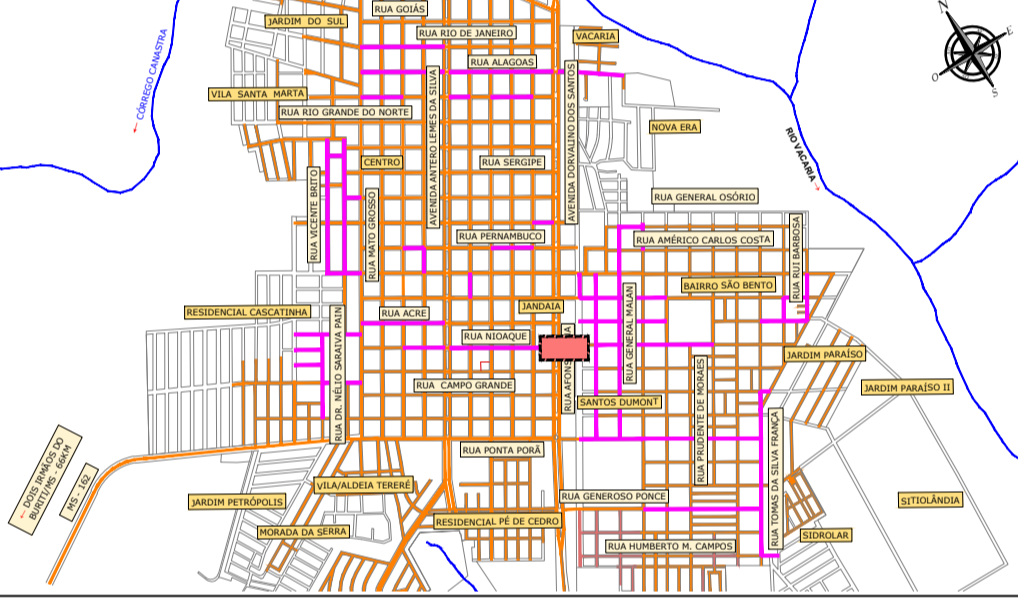
**CONVENÇÕES**



**OBSERVAÇÕES**

- 01 - O PROJETO DE SINALIZAÇÃO VÁRIA, FOI ELABORADO DE ACORDO COM OS MANUAIS DE "SINALIZAÇÃO VERTICAL DE REGULAMENTAÇÃO" VOLUME I, CONTRANORMAS, PUBLICADO POR MEIO DA RESOLUÇÃO Nº 191, DE 26 DE AGOSTO DE 2007, E DE "SINALIZAÇÃO HORIZONTAL" VOLUME IV, CONTRANORMAS, PUBLICADO POR MEIO DA RESOLUÇÃO Nº 236, DE 11 DE MAIO DE 2007 E LEI Nº 953, DE SETEMBRO DE 1997, (CÓDIGO DE TRÂNSITO BRASILEIRO - CTB);
- 02 - PARA DIMENSÕES DAS PLACAS, MARCAS, SETAS, ZEBRADOS, CADERNÃO DAS FAVAS, TACHAS E TACHÕES, CONSULTAR PROJETO TIPO DE SINALIZAÇÃO;
- 03 - ANTES DO INÍCIO DA EXECUÇÃO DA SINALIZAÇÃO, A FISCALIZAÇÃO DEVERÁ SUBMETTER, IMPRESDINDIVELMENTE, O PROJETO PARA APROVAÇÃO E APROVAÇÃO DA ÓRGÃO RESPONSÁVEL;
- 04 - ESTE DOCUMENTO É DE PROPRIEDADE DA PREFEITURA MUNICIPAL DE SIDROLÂNDIA/MS E NÃO PODE SER REPRODUZIDO OU USADO PARA QUALQUER FINALIDADE DIFERENTE DAQUELA PARA A QUAL ESTÁ SENDO FORNECIDO;
- 05 - DIREITOS AUTORAIS E PATRIMONIAIS RESERVADOS CONFORME: LEI 5988, ARTIGO 6º; ALÍNEA X, DE 14/12/1973; LEI 5194, ARTIGO 17º E 18º, DE 24/12/1996; RESOLUÇÃO CONFEA Nº 280, DE 21/04/1979.

**PLANTA CHAVE**



APROVAÇÃO:

**PREFEITURA MUNICIPAL DE SIDROLÂNDIA/MS**

OBRA: INFRAESTRUTURA URBANA - RESTAURAÇÃO FUNCIONAL DO PAVIMENTO EM DIVERSAS RUAS NO MUNICÍPIO DE SIDROLÂNDIA/MS

LOCAL: DIVERSAS RUAS MUNICÍPIO DE SIDROLÂNDIA/MS

RESPONSÁVEL TÉCNICO DO PROJETO: FÁBIO MARQUES RIBEIRO (CREA Nº 15.270/MG)

PREFEITA: VÂNDIA CRISTINA CAMILO (CPF: 03.991.874/0001-31)

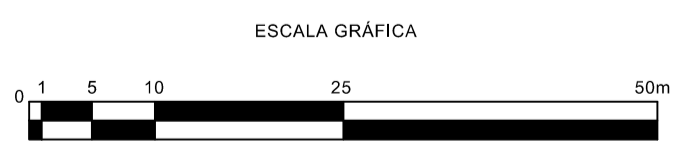
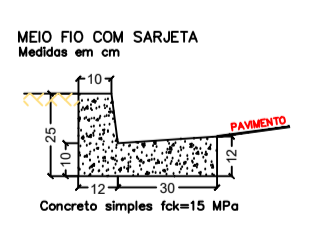
TÍTULO: PROJETO EXECUTIVO RESTAURAÇÃO FUNCIONAL DO PAVIMENTO PLANTA GERAL

FOLHA: 26/54

ESCALA: 1:500 DATA: NOVEMBRO/2023 CONVÊNIO: COORDENADAS N°:

**PLANILHA DE QUANTIDADES DE SERVIÇOS DE SINALIZAÇÃO VÁRIA - PROJETO DE ENGENHARIA**

VIAS	TOTAL
Área de placa (m²)	0,28 m²
Placa octogonal (P-1)	19,00
Área de placa (m²)	0,36 m²
Passagem de nível sem barreira (A-26)	2,00
Área de placa (m²)	0,39 m²
Criz de São André (A-41)	3,00
<b>TOTAL DE PLACAS (un)</b>	<b>24,00</b>
<b>TOTAL DE POSTE (COLUNA) SIMPLES (un)</b>	<b>24,00</b>
<b>TOTAL PLACAS (TOTAL) (un)</b>	<b>6,89</b>
<b>POSTE (COLUNA) SIMPLES (un)</b>	<b>24,00</b>
Largura (m)	0,10
Faixa Contorno (m)	057,82
Largura (m)	0,10
Faixa Tracçada Placa (m)	135,00
Largura (m)	0,10
Faixa Tracçada Estacionamento (m)	194,00
ÁREA TOTAL DE PINTURA DE FAIXA (m²)	96,98
Área (m²)	2,82 m²
Pier (un)	PARE
Área (m²)	1,08 m²
Seta (un)	14,00
ÁREA TOTAL DE PINTURA DE MARCAS NO PAVIMENTO (m²)	73,66
Largura (m)	0,40
Faixa de Retenção (m)	170,94
Largura (m)	0,40
Faixa de Proibido (m)	74,48
Largura (m)	0,25
Zebração Faixa externa (m)	23,38
Largura (m)	0,40
Zebração Faixa interna (m)	46,87
ÁREA TOTAL DE PINTURA DE MARCAS NO PAVIMENTO (m²)	124,75
OBSERVAÇÃO	



NÚMEROS  
 DESENHOS DE REFERÊNCIA  
 APROVAÇÃO  
 REVISÃO  
 DATA