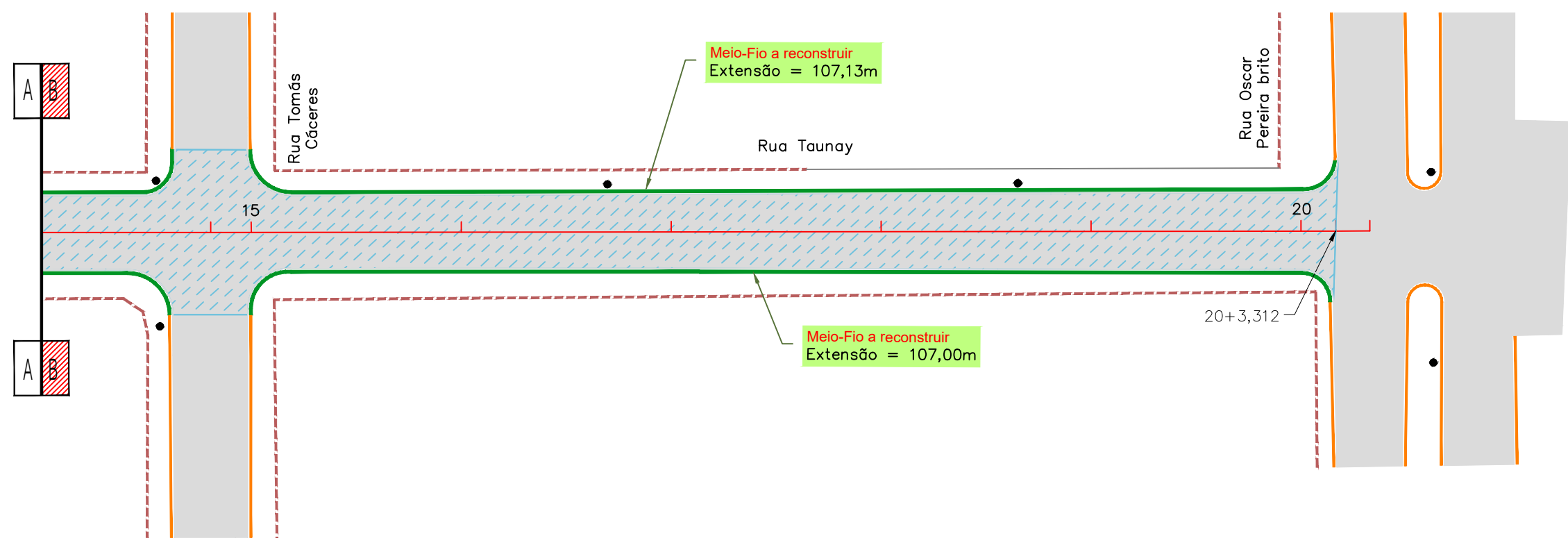



RUA TAUNAY - RECONSTRUÇÃO E REMENDO PROFUNDO



RESTAURAÇÃO DO PAVIMENTO ASFÁLTICO Rua Taunay (Trecho - Rua Afonso Pena até Rua Oscar Pereira Brito)																
TAMPÃO PP (REASSENTAMENTO) m²	MEIO-FIO A RECONSTRUIR m	REMENDO PROFUNDO			CBUQ - RECAPEAMENTO ASFÁLTICO (Espessura - 3,0cm)				RECONSTRUÇÃO DO PAVIMENTO (REMOÇÃO)							
		Nº	Comprimento (m)	Largura (m)	Área (m²)	Estacas	Área (m²)	Espessura (cm)	Volume (m³)	CBUQ (2,5/48 T/m³)	RECOMPOSIÇÃO DA BASE					
1	646,19	1	7,02	2,00	14,04	0+4,569 a 3+8,661	449,51	3,0	13,49	34,45	RECOMPOSIÇÃO DA BASE					
											ESTACAS	Área (m²)	Volume (m³)			
											3+16,338 a 9+0,678	737,75	21,0			
											ESTACAS	Área (m²)	Volume (m³)			
3+16,338 a 9+0,678	737,75	3,0	22,13	RECOMPOSIÇÃO DO REVESTIMENTO												
RECONSTRUÇÃO DO PAVIMENTO (REMOÇÃO)																
RECOMPOSIÇÃO DA BASE																
ESTACAS																
9+8,064 a 20+3,312																
1.610,53																
21,0																
338,21																
RECOMPOSIÇÃO DO REVESTIMENTO																
ESTACAS																
9+8,064 a 20+3,312																
1.610,53																
3,0																
48,32																
TOTAL GERAL	1	646,19			14,04		449,51		13,49	34,45						

CONVENÇÕES

CADASTRO	SERVIÇOS A EXECUTAR
--- ALINHAMENTO PREDIAL	--- EIXO DE LOCAÇÃO - RESTAURAÇÃO (20 em 20 metros)
- - - MURO	--- PAVIMENTAÇÃO ASFÁLTICA
- - - CERCA	--- TÊNTO
--- BORDO DO PAVIMENTO	--- RECAPEAMENTO - 3cm - (VER DETALHE NA PRANCHA N°51)
--- PAVIMENTO EM BLOCO BENTAVIADO	--- RECONSTRUÇÃO - 3cm (revestimento) + 21cm (base) (VER DETALHE NA PRANCHA N°51)
--- BORDO DO PAVIMENTO	--- REMENDO PROFUNDO - 3cm (revestimento) + 21cm (base) (VER DETALHE NA PRANCHA N°51)
• POSTE DE ENERGIA ELÉTRICA	--- TAMPAO DE FERRO FUNDIDO Ø 0,80m
• BOCA DE LOBO	--- MEIO-FIO A RECONSTRUIR
++++ FERROVIA	--- FAIXA TRACELADA
• CARACTERIZAÇÃO DO PAVIMENTO EXISTENTE	--- FAIXA CONTÍNUA
	--- PARE
	--- PARADA OBRIGATORIA
	--- SOLA EM FREITE - BRANCA
	--- BOCA DE LOBO A RECONSTRUIR
	--- PAVIMENTO A DEMOLIR
	--- MEIO-FIO A DEMOLIR

OBSERVAÇÕES

01 - O PROJETO DE SINALIZAÇÃO VIÁRIA, FOI ELABORADO DE ACORDO COM OS MANUAIS DE 'SINALIZAÇÃO VERTICAL DE REGULAMENTAÇÃO' VOLUME I, CONTRANDE NATRAN, PUBLICADO POR MEIO DA RESOLUÇÃO N°180, DE 26 DE AGOSTO DE 2007, E DE 'SINALIZAÇÃO HORIZONTAL' VOLUME II, CONTRAVIDE NATRAN, PUBLICADO POR MEIO DA RESOLUÇÃO N°236, DE 11 DE MAIO DE 2007 E LEI N°9.503, DE SETEMBRO DE 1997, (CÓDIGO DE TRÁNSITO BRASILEIRO - CTB);

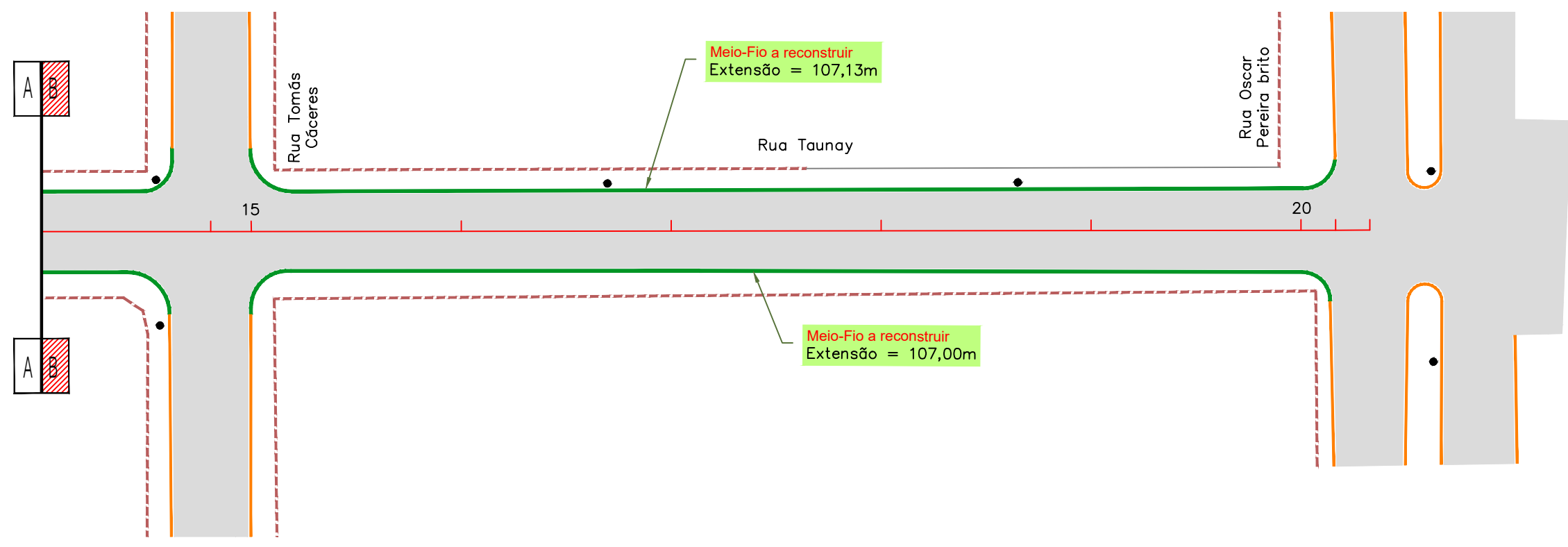
02 - PARA DIMENSÕES DAS PLACAS, MARCAS, SETAS, ZEBRADOS, CADEENÇA DAS FAIXAS, TACHAS E TACHÕES, CONSULTAR PROJETO TIPO DE SINALIZAÇÃO;

03 - ANTES DO INÍCIO DA EXECUÇÃO DA SINALIZAÇÃO, A FISCALIZAÇÃO DEVERÁ SUBMETER, IMPRESCINDIVELMENTE, O PROJETO PARA Apreciação E APROVAÇÃO DA ORGAO RESPONSÁVEL;

04 - ESTE DOCUMENTO É DE PROPRIEDADE DA PREFEITURA MUNICIPAL DE SIDROLÂNDIA I MS E NÃO PODE SER REPRODUZIDO OU USADO PARA QUALQUER FINALIDADE DIFERENTE DAQUELA PARA A QUAL ESTÁ SENDO FORNECIDO;

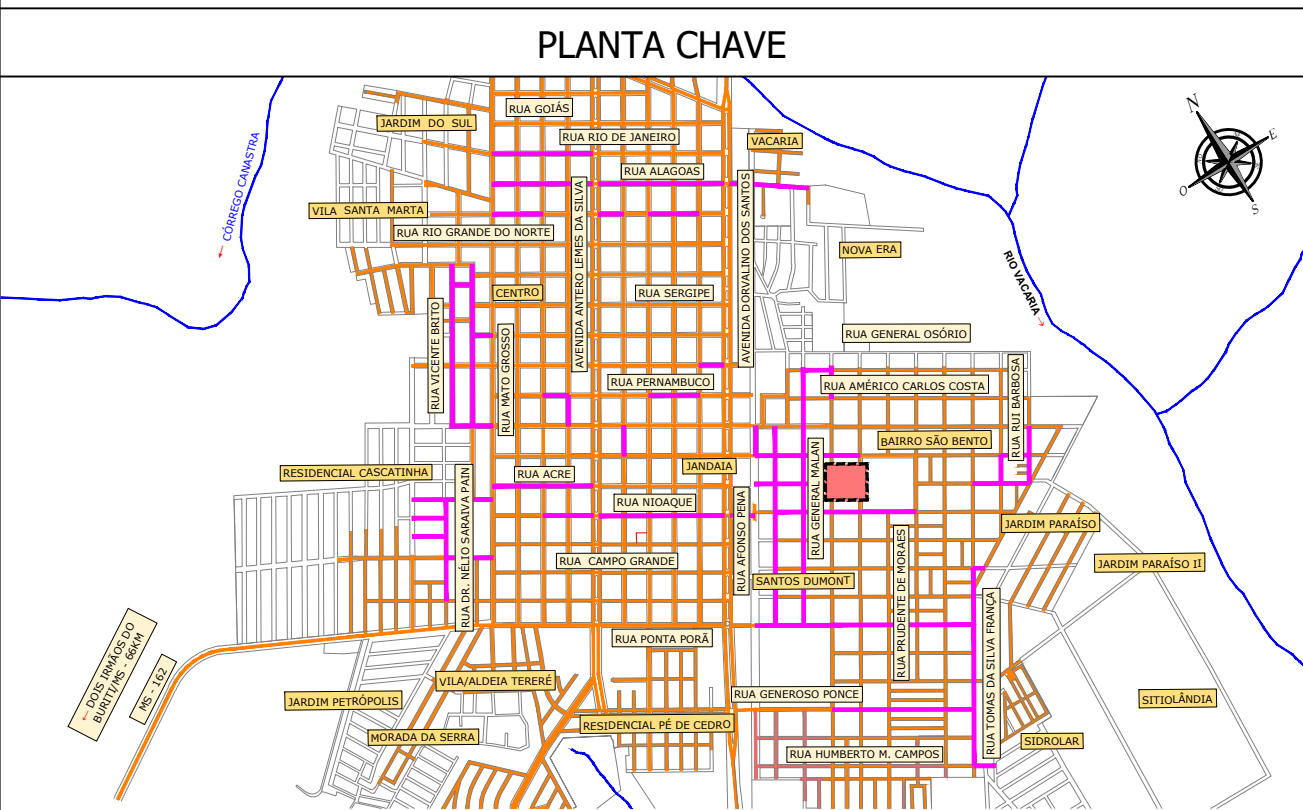
05 - DIREITOS AUTORAIS E PATRIMONIAIS RESERVADOS CONFORME: LEI 5988, ARTIGO 0º, ALÍNEA X, DE 14/11/1973; LEI 5194, ARTIGO 1º E 18º, DE 24/12/1968; RESOLUÇÃO CONFEA, N° 260, DE 21/04/1979.

RUA TAUNAY- RECAPEAMENTO

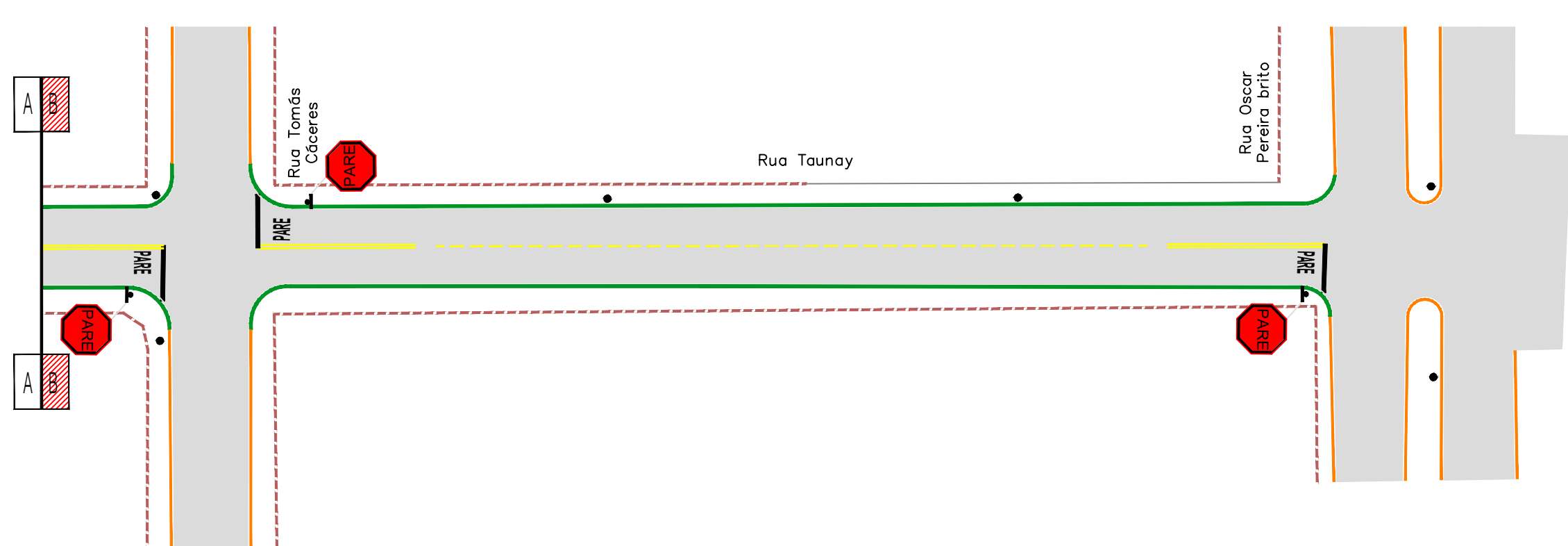


PLANILHA DE QUANTIDADES DE SERVIÇOS DE SINALIZAÇÃO VIÁRIA - PROJETO DE ENGENHARIA

VIAS	TOTAL
PLACA DE SINALIZAÇÃO VERTICAL PELÍCULA TIPO 14 (GTGT)	8,00
Parada obrigatória (R-1)	8,00
TOTAL DE PLACAS (un)	8,00
TOTAL DE POSTE (COLUNA) SIMPLES (un)	8,00
TOTAL PLACAS (GTGT) (m²)	2,24
POSTE (COLUNA) SIMPLES (un)	8,00
PINTURA DE FAIXA CONTÍNUA	240,00
Largura (m)	0,10
Faixa Contínua (m)	240,00
Largura (m)	0,10
Faixa Tracejada Pista (m)	58,70
Cadência: Traço 2m / Esp. paçamento 6m	
ÁREA TOTAL DE PINTURA DE FAIXA (m²)	29,87
PINTURA DE SETAS E LEGENDAS POR TERMOPLÁSTICO EXTRUSÃO - ESPESURA 3,0 mm	8,00
Área (m²)	2,92 m²
Pare (un)	8,00
Área (m²)	1,09 m²
Seta (un)	4,00
ÁREA TOTAL DE PINTURA DE MARCAS NO PAVIMENTO (m²)	27,72
PINTURA DE PEDESTRES E ZEBRADOS POR TERMOPLÁSTICO EXTRUSÃO - ESPESURA 3,0 mm	38,14
Largura (m)	0,40
Faixa de Retenção (m)	38,14
ÁREA TOTAL DE PINTURA DE MARCAS NO PAVIMENTO (m²)	15,25
OBSERVAÇÃO	



RUA TAUNAY - PROJETO DE SINALIZAÇÃO



APROVAÇÃO:



PREFEITURA MUNICIPAL DE SIDROLÂNDIA/MS

OBRA: INFRAESTRUTURA URBANA - RESTAURAÇÃO FUNCIONAL DO PAVIMENTO EM DIVERSAS RUAS NO MUNICÍPIO DE SIDROLÂNDIA/MS

LOCAL: DIVERSAS RUAS MUNICÍPIO DE SIDROLÂNDIA/MS

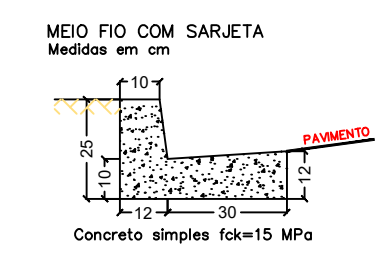
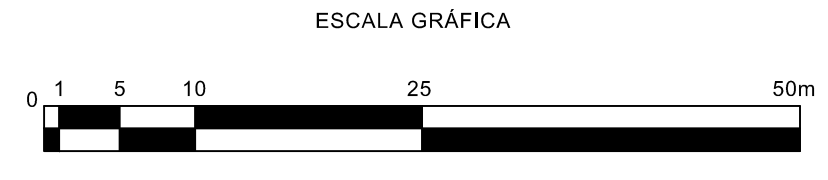
RESPONSÁVEL TÉCNICO PROJETISTA: FÁBIO MARQUES RIBEIRO CREA nº 15.276/MS

PREFEITO: VÂNDIA CRISTINA CAMILO CNPJ: 03.501.574/0001-31

TÍTULO: PROJETO EXECUTIVO RESTAURAÇÃO FUNCIONAL DO PAVIMENTO PLANTA GERAL

FOLHA: 29/54

ESCALA: 1:500 DATA: NOVEMBRO/2023 CONVÊNIO: COORDENADAS N°:



NÚMEROS
DESENHOS DE REFERÊNCIA
APROVADO
REVISÃO
DATA