RUA TRAJANO ROBERTO FERREIRA - 01 - RECONSTRUÇÃO

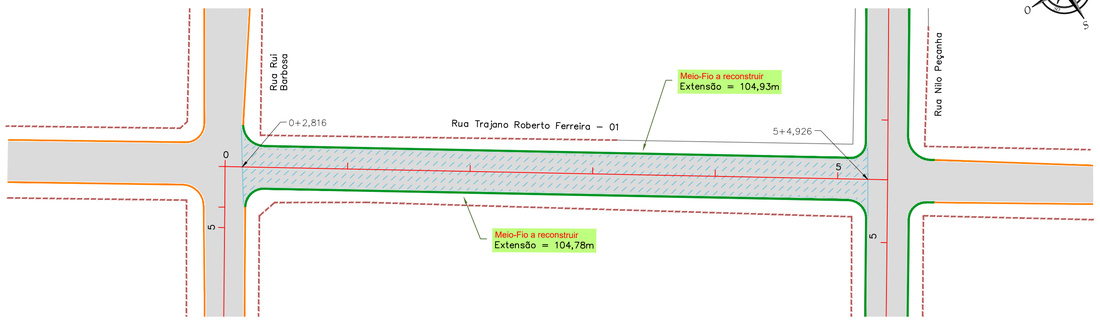

RESTAURAÇÃO DO PAVIMENTO ASFÁLTICO Rua Trajano Roberto Ferreira - 01 (Trecho - Rua Rui Barbosa até Rua Nilo Peçanha)					
	MEIO-FIO A RECONSTRUIR - m	RECONSTRUÇÃO DO PAVIMENTO (REMOÇÃO)			
		RECOMPOSIÇÃO DA BASE			
	209,72	ESTACAS	Área (m²)	Espessura (cm)	Volume (m³)
		0+2,816 a 5+4,926	654,96	21,0	137,54
		RECOMPOSIÇÃO DO REVESTIMENTO			
		ESTACAS	Área (m²)	Espessura (cm)	Volume (m³)
		0+2,816 a 5+4,926	654,96	3,0	19,65
TOTAL GERAL	209,72				

RUA TRAJANO ROBERTO FERREIRA - 01 - PROJETO DE SINALIZAÇÃO

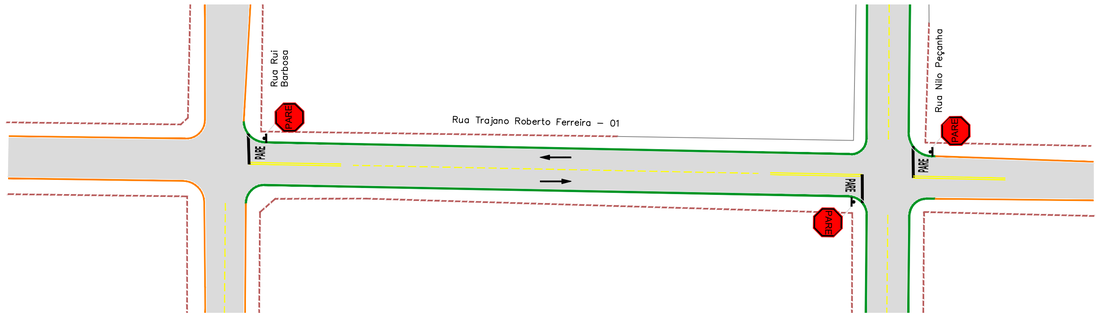

PLANILHA DE QUANTIDADES DE SERVIÇOS DE SINALIZAÇÃO VIÁRIA - PROJETO DE ENGENHARIA				TOTAL
	VIAS			
PLACA DE SINALIZAÇÃO VERTICAL PELÍCULA TIPO I-A (GT/GT)	Área da placa (m²)		0,28 m²	2,00
	Parada obrigatória (R-1)		PARE	
	TOTAL DE PLACAS (un)			2,00
	TOTAL DE POSTE(COLUNA) SIMPLES (un)			2,00
	TOTAL PLACAS (GT/GT) (m²)			0,56
POSTE (COLUNA) SIMPLES (un)				2,00
PINTURA DE FAIXA TERMOPLÁSTICO POR ASPERSÃO - ESPESSURA 1,5 mm	Largura (m)		0,10	60,00
	Faixa Continua (m)			
	Largura (m)		0,10	18,00
	Faixa Tracejada Pista (m)		Cadência: Traço 2m / Espaçamento 6m	
	ÁREA TOTAL DE PINTURA DE FAIXA (m²)			7,80
PINTURA DE SETAS E LEGENDAS TERMOPLÁSTICO POR EXTRUSÃO - ESPESSURA 3,0 mm	Área (m²)		2,92 m²	2,00
	Pare (un)		PARE	
	Área (m²)		1,09 m²	2,00
	Seta (un)			
	ÁREA TOTAL DE PINTURA DE MARCAS NO PAVIMENTO (m²)			8,02
PINTURA DE FAIXAS DE PEDESTRES E RETENÇÃO TIPO ZEBRADOS TERMOPLÁSTICO POR EXTRUSÃO - ESPESSURA 3,0 mm	Largura (m)		0,40	9,54
	Faixa de Retenção (m)			
	ÁREA TOTAL DE PINTURA DE MARCAS NO PAVIMENTO (m²)			3,81
OBSERVAÇÃO				

RUA LAURO MULLER - RECONSTRUÇÃO

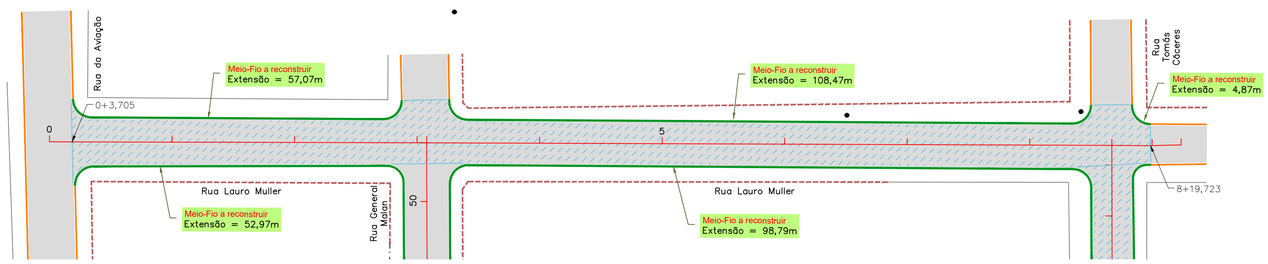

RESTAURAÇÃO DO PAVIMENTO ASFÁLTICO Rua Lauro Muller (Trecho - Rua da Aviação até Rua Tomás Cáceres)						
	TAMPÃO FºFº (REASSENTAMENTO) - un	MEIO-FIO A RECONSTRUIR - m	RECONSTRUÇÃO DO PAVIMENTO (REMOÇÃO)			
			RECOMPOSIÇÃO DA BASE			
	1	322,17	ESTACAS	Área (m²)	Espessura (cm)	Volume (m³)
			0+3,705 a 8+19,723	1.276,29	21,0	268,02
			RECOMPOSIÇÃO DO REVESTIMENTO			
			ESTACAS	Área (m²)	Espessura (cm)	Volume (m³)
			0+3,705 a 8+19,723	1.276,29	3,0	38,29
TOTAL GERAL	1	322,17				

RUA LAURO MULLER - PROJETO DE SINALIZAÇÃO

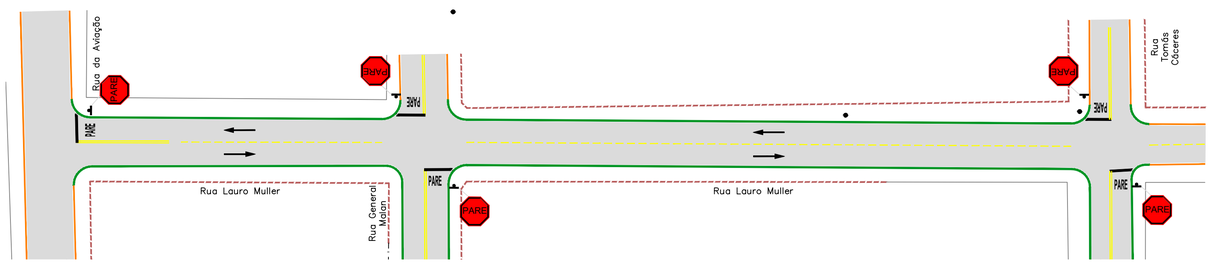

PLANILHA DE QUANTIDADES DE SERVIÇOS DE SINALIZAÇÃO VIÁRIA - PROJETO DE ENGENHARIA				TOTAL
	VIAS			
PLACA DE SINALIZAÇÃO VERTICAL PELÍCULA TIPO I-A (GT/GT)	Área da placa (m²)		0,28 m²	2,00
	Parada obrigatória (R-1)		PARE	
	TOTAL DE PLACAS (un)			2,00
	TOTAL DE POSTE(COLUNA) SIMPLES (un)			2,00
	TOTAL PLACAS (GT/GT) (m²)			0,56
POSTE (COLUNA) SIMPLES (un)				2,00
PINTURA DE FAIXA TERMOPLÁSTICO POR ASPERSÃO - ESPESSURA 1,5 mm	Largura (m)		0,10	49,75
	Faixa Continua (m)			
	Largura (m)		0,10	40,00
	Faixa Tracejada Pista (m)		Cadência: Traço 2m / Espaçamento 6m	
	ÁREA TOTAL DE PINTURA DE FAIXA (m²)			8,97
PINTURA DE SETAS E LEGENDAS TERMOPLÁSTICO POR EXTRUSÃO - ESPESSURA 3,0 mm	Área (m²)		2,92 m²	2,00
	Pare (un)		PARE	
	Área (m²)		1,09 m²	4,00
	Seta (un)			
	ÁREA TOTAL DE PINTURA DE MARCAS NO PAVIMENTO (m²)			10,20
PINTURA DE FAIXAS DE PEDESTRES E RETENÇÃO TIPO ZEBRADOS TERMOPLÁSTICO POR EXTRUSÃO - ESPESSURA 3,0 mm	Largura (m)		0,40	8,87
	Faixa de Retenção (m)			
	ÁREA TOTAL DE PINTURA DE MARCAS NO PAVIMENTO (m²)			3,54
OBSERVAÇÃO				

ESCALA GRÁFICA

0 1 5 10 25 50m

CONVENÇÕES

CADASTRO
- ALINHAMENTO PREDIAL
- MURO
- CERCA
- BORDO DO PAVIMENTO
- PAVIMENTO EM BLOCO SEXTAVADO
- BORDO DO PAVIMENTO
- POSTE DE ENERGIA ELÉTRICA
- BOCA DE LOBO
- FERROVIA
- CARACTERIZAÇÃO DO PAVIMENTO EXISTENTE

SERVIÇOS A EXECUTAR
- 200 EIXO DE LOCAÇÃO - RESTAURAÇÃO (20 em 20 metros)
- PAVIMENTAÇÃO ASFÁLTICA
- TENTO
- RECAPEAMENTO - 3cm - (VER DETALHE NA PRANCHA N°51)
- RECONSTRUÇÃO - 3cm (revestimento) + 21cm (base) (VER DETALHE NA PRANCHA N°51)
- REMENDO PROFUNDO - 3cm (revestimento) + 21cm (base) - (VER DETALHE NA PRANCHA N°51)
- TAMPÃO DE FERRO FUNDIDO Ø 0,60m
- MEIO-FIO A RECONSTRUIR
- FAIXA DUPLA CONTÍNUA
- FAIXA TRACEJADA
- FAIXA CONTÍNUA
- PARE PARADA OBRIGATÓRIA
- SIGA EM FRENTE - BRANCA
- BOCA DE LOBO A RECONSTRUIR
- PAVIMENTO A DEMOLIR
- MEIO-FIO A DEMOLIR

OBSERVAÇÕES

01 - O PROJETO DE SINALIZAÇÃO VIÁRIA, FOI ELABORADO DE ACORDO COM OS MANUAIS DE "SINALIZAÇÃO VERTICAL DE REGULAMENTAÇÃO" VOLUME I, CONTRAN/DENATRAN, PUBLICADO POR MEIO DA RESOLUÇÃO n°180, DE 26 DE AGOSTO DE 2007, E DE "SINALIZAÇÃO HORIZONTAL" VOLUME IV, CONTRAN/DENATRAN, PUBLICADO POR MEIO DA RESOLUÇÃO n°236, DE 11 DE MAIO DE 2007 E LEI n°9.503, DE SETEMBRO DE 1997, (CÓDIGO DE TRÂNSITO BRASILEIRO - CTB);
02 - PARA DIMENSÕES DAS PLACAS, MARCAS, SETAS, ZEBRADOS, CADÊNCIA DAS FAIXAS, TACHAS E TACHÕES, CONSULTAR PROJETO TIPO DE SINALIZAÇÃO;
03 - ANTES DO INÍCIO DA EXECUÇÃO DA SINALIZAÇÃO, A FISCALIZAÇÃO DEVERÁ SUBMETER, IMPRESCINDÍVELMENTE, O PROJETO PARA APRECIAÇÃO E APROVAÇÃO DA ÓRGÃO RESPONSÁVEL;
04 - ESTE DOCUMENTO É DE PROPRIEDADE DA PREFEITURA MUNICIPAL DE SIDROLÂNDIA / MS E NÃO PODE SER REPRODUZIDO OU USADO PARA QUALQUER FINALIDADE DIFERENTE DAQUELA PARA A QUAL ESTÁ SENDO FORNECIDO.;
05 - DIREITOS AUTORAIS E PATRIMONIAIS RESERVADOS CONFORME: LEI 5988, ARTIGO 6º, ALÍNEA X, DE 14/12/1973; LEI 5194, ARTIGO 17º E 18º, DE 24/12/1966; RESOLUÇÃO CONFEA, Nº 260, DE 21/04/1979.

PLANTA CHAVE

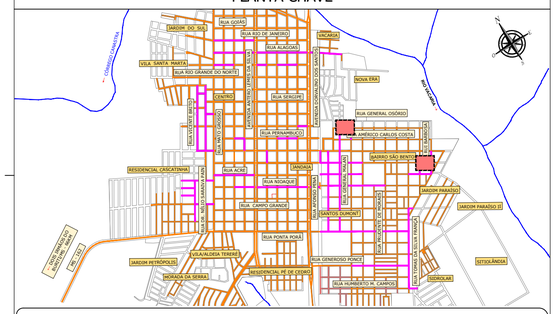

APROVAÇÃO:

PREFEITURA MUNICIPAL DE SIDROLÂNDIA/MS

OBRA
INFRAESTRUTURA URBANA - RESTAURAÇÃO FUNCIONAL DO PAVIMENTO EM DIVERSAS RUAS NO MUNICÍPIO DE SIDROLÂNDIA/MS

LOCAL
DIVERSAS RUAS
MUNICÍPIO DE SIDROLÂNDIA/MS

RESPONSÁVEL TÉCNICO PIPROJETO
FÁBIO MARQUES RIBEIRO
CREA nº 15.276/MS

PREFEITO
VANDA CRISTINA CAMILO
CNPJ: 03.501.574/0001-31

TÍTULO
PROJETO EXECUTIVO
RESTAURAÇÃO FUNCIONAL DO PAVIMENTO
PLANTA GERAL

FOLHA
31/54

ESCALA: 1:500
DATA: NOVEMBRO/2023
CONVÊNIO
COORDENADAS Nº:

NÚMEROS | DESENHOS DE REFERÊNCIA | APROVADO | REVISÃO | DATA | Nº