RUA GENEROSO PONCE - RECONSTRUÇÃO

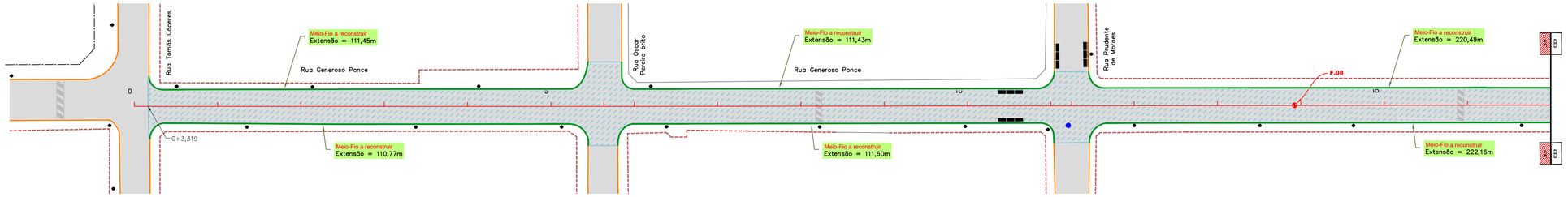

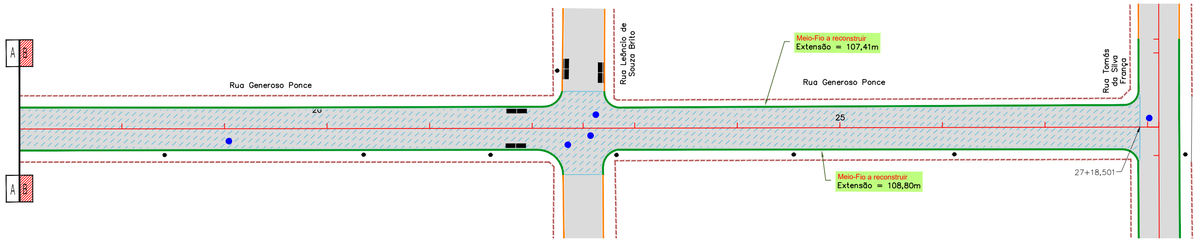

RESTAURAÇÃO DO PAVIMENTO ASFÁLTICO Rua Generoso Ponce (Trecho - Rua Tomás Cáceres até Rua Tomás da Silva França)						
	TAMPÃO FºFº (REASSENTAMENTO) - un	MEIO-FIO A RECONSTRUIR - m	RECONSTRUÇÃO DO PAVIMENTO (REMOÇÃO)			
			RECOMPOSIÇÃO DA BASE			
			ESTACAS	Área (m²)	Espessura (cm)	Volume (m³)
	5	1104,11	0+3,319 a 27+18,501	4.594,02	21,0	964,74
			RECOMPOSIÇÃO DO REVESTIMENTO			
			ESTACAS	Área (m²)	Espessura (cm)	Volume (m³)
			0+3,319 a 27+18,501	4.594,02	3,0	137,82
TOTAL GERAL	5	1.104,11				

MEIO FIO COM SARJETA
Medidas em cm

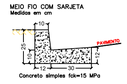

RUA GENEROSO PONCE - PROJETO DE SINALIZAÇÃO

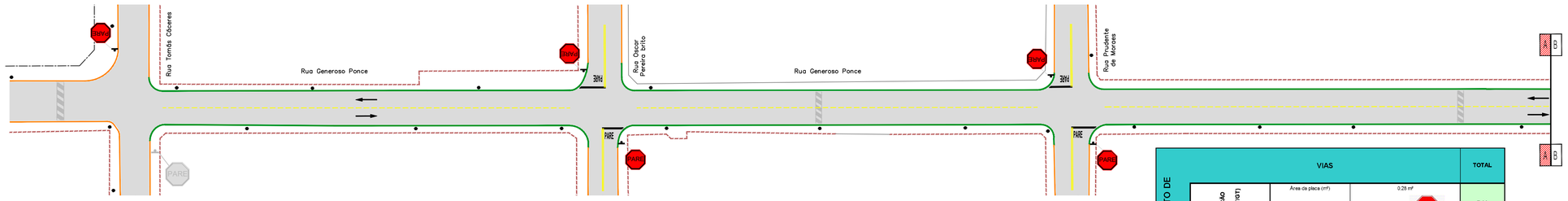

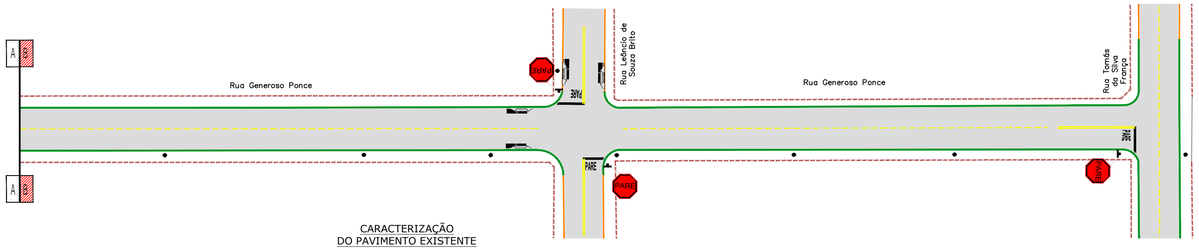

CARACTERIZAÇÃO
DO PAVIMENTO EXISTENTE

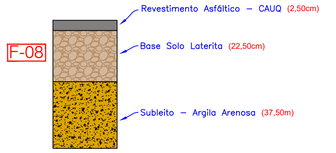

ESCALA GRÁFICA
0 1 5 10 25 50m

RESUMO DOS ENSAIOS			
GEOTEC	INTERESSADO: ENGELUGA ENGENHARIA EIRELI ME	OBRA: RESTAURAÇÃO FUNCIONAL DO PAVIMENTO	O.S / CONTRATO INº 318/2023
	MUNICÍPIO: SIDROLÂNDIA/MS	SERVIÇO: CARACTERIZAÇÃO DA BASE	ESPECIFICAÇÕES NORMA [NºT]:

LOCALIZAÇÃO		LABORATÓRIO																		
COLETA		PRÓCTOR/ENERGIA	Data	GRANULOMETRIA (% PASSANTE)									E.FÍSICOS		CLASSIFIC.		COMPACTAÇÃO & ISC			
LOTE:	PROCEDÊNCIA:			2"	1 ½"	1"	¾"	3/8"	4	10	40	200	LL	IP	I.G	T.R.B	D.Máx	H.o	ISC (%)	Exp.(%)
FURO 08	RUA GENEROSO PONCE	INTERMEDIÁRIO	27/07/2023	100,0%	100,0%	100,0%	91,5%	81,6%	70,8%	60,6%	53,4%	36,9%	32,0%	8,4%	0	A-4	1,921	16,2%	45,3	0,61

PLANILHA DE QUANTIDADES DE SERVIÇOS DE SINALIZAÇÃO VIÁRIA - PROJETO DE ENGENHARIA				
		VIAS		TOTAL
PLACA DE SINALIZAÇÃO VERTICAL PELÍCULA TIPO I-A (GTIGT)	Área da placa (m²)	0,28 m²		7,00
	Parada obrigatória (R-1)		PARE	
	TOTAL DE PLACAS (un)			7,00
	TOTAL DE POSTE (COLUNA) SIMPLES (un)			7,00
	TOTAL PLACAS (GTIGT) (m²)			1,96
POSTE (COLUNA) SIMPLES (un)				7,00
PINTURA DE FAIXA TERMOPLÁSTICO POR ASPERSÃO - RETRO - ESPESSURA 1,5 mm	Largura (m)	0,10		210,00
	Faixa Contínua (m)			
	Largura (m)	0,10		122,00
	Faixa Tracejada Pista (m)		Cadência: Traço 2m / Espaçamento 6m	
	ÁREA TOTAL DE PINTURA DE FAIXA (m²)			33,20
PINTURA DE SETAS E PALAVRAS TERMOPLÁSTICO POR EXTRUSÃO - ESPESSURA 3,0 mm	Área (m²)	2,92 m²		7,00
	Pare (un)		PARE	
	Área (m²)	1,09 m²		4,00
	Seta (un)			
	ÁREA TOTAL DE PINTURA DE MARCAS NO PAVIMENTO (m²)			24,80
PINTURA DE FAIXAS DE PEDESTRES E RETENÇÃO E DE ZEBRADOS TERMOPLÁSTICO POR EXTRUSÃO - ESPESSURA 3,0 mm	Largura (m)	0,40		37,32
	Faixa de Retenção (m)			
	ÁREA TOTAL DE PINTURA DE MARCAS NO PAVIMENTO (m²)			14,92
OBSERVAÇÃO				

CONVENÇÕES

CADASTRO
- ALINHAMENTO PREDIAL
- MURO
- CERCA
- BORDO DO PAVIMENTO
- PAVIMENTO EM BLOCO SEXTAVADO
- BORDO DO PAVIMENTO
- POSTE DE ENERGIA ELÉTRICA
- BOCA DE LOBO
- FERROVIA
- CARACTERIZAÇÃO DO PAVIMENTO EXISTENTE

SERVIÇOS A EXECUTAR
- EIXO DE LOCAÇÃO - RESTAURAÇÃO (20 em 20 metros)
- PAVIMENTAÇÃO ASFÁLTICA
- TENTO
- RECAPEAMENTO - 3cm - (VÉR DETALHE NA PRANCHA Nº01)
- RECONSTRUÇÃO - 3cm (revestimento) + 21cm (base) (VÉR DETALHE NA PRANCHA Nº01)
- REMENDO PROFUNDO - 3cm (revestimento) + 21cm (base) - (VÉR DETALHE NA PRANCHA Nº01)
- TAMPÃO DE FERRO FUNDIDO Ø 0,60m
- MEIO-FIO A RECONSTRUIR
- FAIXA DUPLA CONTÍNUA
- FAIXA TRACEJADA
- FAIXA CONTÍNUA
- PARADA OBRIGATÓRIA
- SIGA EM FRENTE - BRANCA
- BOCA DE LOBO A RECONSTRUIR
- PAVIMENTO A DEMOLIR
- MEIO-FIO A DEMOLIR

OBSERVAÇÕES

01 - O PROJETO DE SINALIZAÇÃO VIÁRIA, FOI ELABORADO DE ACORDO COM OS MANUAIS DE "SINALIZAÇÃO VERTICAL DE REGULAMENTAÇÃO" VOLUME I, CONTRAN/DENATRAN, PUBLICADO POR MEIO DA RESOLUÇÃO nº.180, DE 26 DE AGOSTO DE 2007, E DE "SINALIZAÇÃO HORIZONTAL" VOLUME IV, CONTRAN/DENATRAN, PUBLICADO POR MEIO DA RESOLUÇÃO nº.236, DE 11 DE MAIO DE 2007 E LEI nº9.503, DE SETEMBRO DE 1997, (CÓDIGO DE TRÂNSITO BRASILEIRO - CTB);
02 - PARA DIMENSÕES DAS PLACAS, MARCAS, SETAS, ZEBRADOS, CADÊNCIA DAS FAIXAS, TACHAS E TACHÕES, CONSULTAR PROJETO TIPO DE SINALIZAÇÃO;
03 - ANTES DO INÍCIO DA EXECUÇÃO DA SINALIZAÇÃO, A FISCALIZAÇÃO DEVERÁ SUBMETER, IMPRESCINDÍVELMENTE, O PROJETO PARA APRECIAÇÃO E APROVAÇÃO DA ÓRGÃO RESPONSÁVEL;
04 - ESTE DOCUMENTO É DE PROPRIEDADE DA PREFEITURA MUNICIPAL DE SIDROLÂNDIA / MS E NÃO PODE SER REPRODUZIDO OU USADO PARA QUALQUER FINALIDADE DIFERENTE DAQUELA PARA A QUAL ESTÁ SENDO FORNECIDO ;
05 - DIREITOS AUTORAIS E PATRIMONIAIS RESERVADOS CONFORME: LEI 5988, ARTIGO 6º, ALÍNEA X, DE 14/12/1973; LEI 5194, ARTIGO 17º E 18º, DE 24/12/1966; RESOLUÇÃO CONFEA, Nº 260, DE 21/04/1979.

PLANTA CHAVE

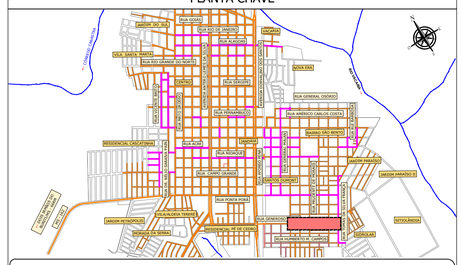
RUA GENEROSO PONCE
RUA TOMÁS CÁCERES
RUA OSCAR PEREIRA BRITO
RUA PRUDENTE DE MORAES
RUA LEÔNICIA DE SOUZA BRITO
RUA TOMÁS DA SILVA FRANÇA
RUA GENERAL OSÓRIO
RUA AMÉRICO CARLOS COSTA
BAIRRO SÃO BENTO
RESIDENCIAL CAÇA D'ÁGUA
RUA RUI BARBOSA
RUA QUINZE
RUA DOM PEDRO II
RUA PORTO ALEGRE
RUA CONCEIÇÃO
RUA CAMPO GRANDE
RUA RIO BRANCO
RUA CORUMBÁ
RUA DOM AQUINO
RUA DOM ALOISIO
RUA DOM CARLOS
RUA DOM ATAÍDE
RUA DOM CARLOS
RUA DOM ATAÍDE
RUA DOM CARLOS
RUA DOM ATAÍDE