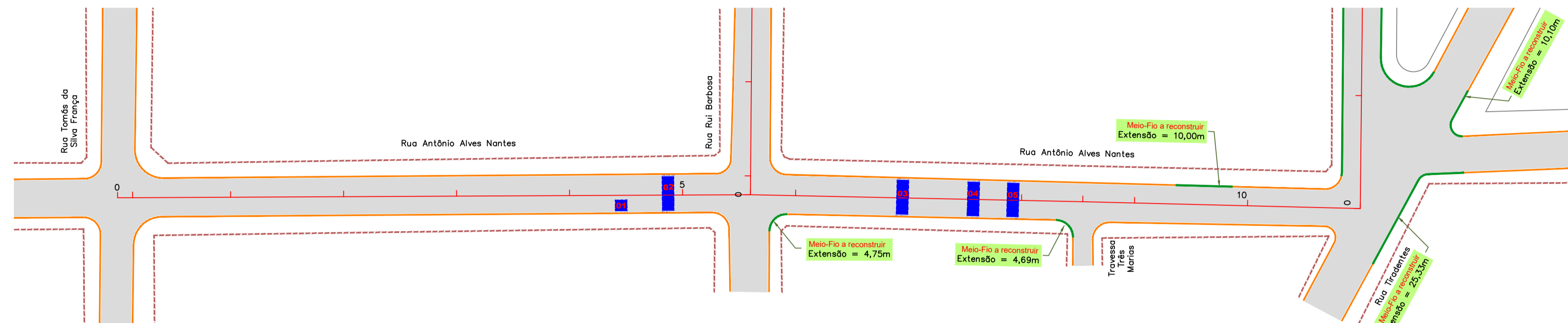
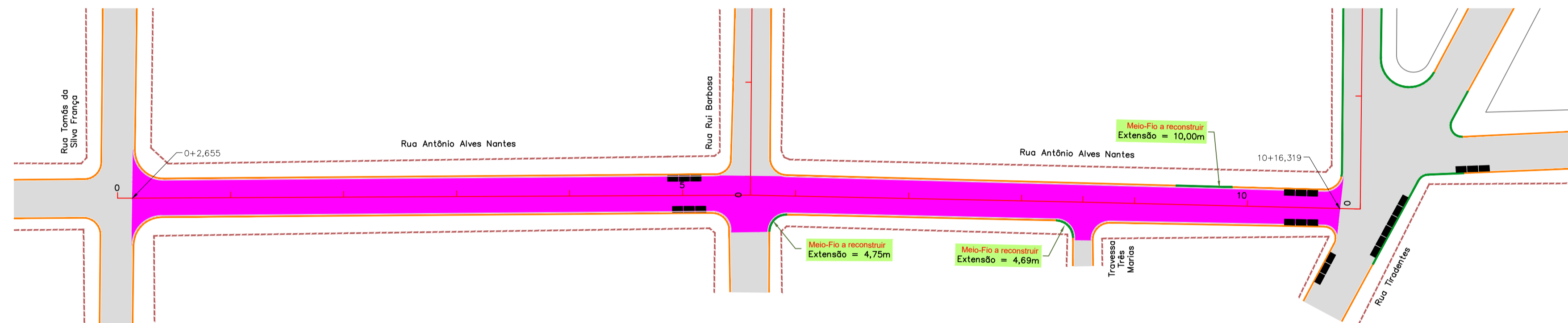


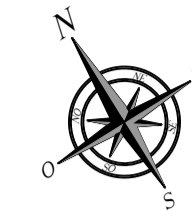
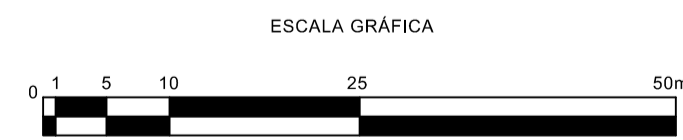
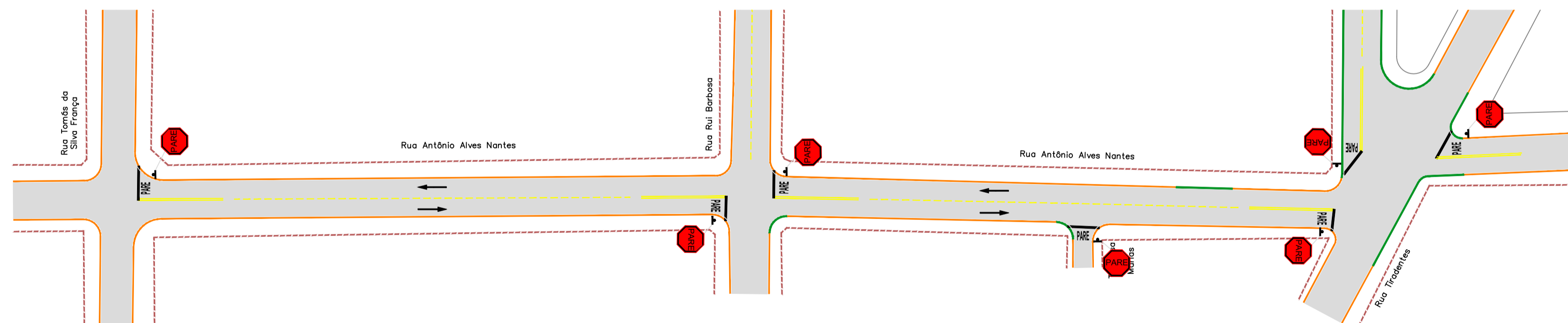
RUA ANTÔNIO ALVES NANTES - REMENDO PROFUNDO



RUA ANTÔNIO ALVES NANTES - RECAPEAMENTO



RUA ANTÔNIO ALVES NANTES - PROJETO DE SINALIZAÇÃO



CONVENÇÕES

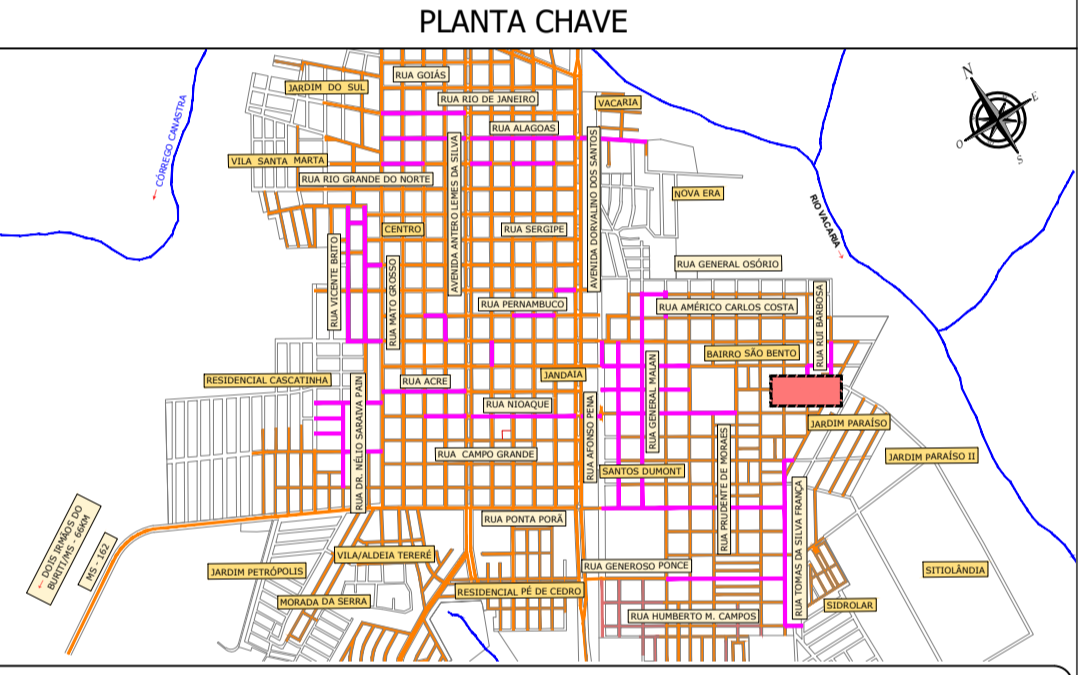
- | | |
|---------------------------------------|---|
| CADASTRO | SERVIÇOS A EXECUTAR |
| ALINHAMENTO PREDIAL | ERRO DE LOCALIZAÇÃO - RESTAURAÇÃO (20 em 20 metros) |
| MURO | PAVIMENTAÇÃO ASFÁLTICA |
| CERCA | TETO |
| BORDO DO PAVIMENTO | RECAPEAMENTO: 30cm - (VER DETALHE NA FRONTEIRA Nº10) |
| PAVIMENTO EM BLOCO SEXTAVADO | RECONSTRUIÇÃO: 30cm (SINCRÉTICA) - 20cm (BASE) (VER DETALHE NA FRONTEIRA Nº10) |
| BORDO DO PAVIMENTO | REMEMDO PROFUNDO: 30cm (SINCRÉTICA) - 20cm (BASE) - (VER DETALHE NA FRONTEIRA Nº10) |
| POSTE DE ENERGIA ELÉTRICA | TAMPAO DE FERRO FLANDEADO Ø 60mm |
| ROCKE-LELORD | MEIO-FIO A RECONSTRUIR |
| FERROVIA | FAIXA FAIXA CONTÍNUA |
| CARACTERIZAÇÃO DO PAVIMENTO EXISTENTE | FAIXA TRACELADA |
| | FAIXA CONTÍNUA |
| | FAIXA OBLIGATORIA |
| | SISA EM FRENTE - BRANCA |
| | BORDO DE LORO A RECONSTRUIR |
| | PAVIMENTO A DEMOLIR |
| | MEIO-FIO A DEMOLIR |

OBSERVAÇÕES

- O PROJETO DE SINALIZAÇÃO VIÁRIA FOI ELABORADO DE ACORDO COM OS MANUAIS DE SINALIZAÇÃO VERTICAL DE REGULAMENTAÇÃO VOLUME I, CONTRANDEMENTAL, PUBLICADO POR MEIO DA RESOLUÇÃO Nº 188, DE 28 DE AGOSTO DE 2007, E DE SINALIZAÇÃO HORIZONTAL VOLUME IV, CONTRANDEMENTAL, PUBLICADO POR MEIO DA RESOLUÇÃO Nº 236, DE 11 DE MAIO DE 2007 E LEI Nº 9.503, DE SETEMBRO DE 1997, CÓDIGO DE TRÁNSITO BRASILEIRO - CTB;
- PARA DIMENSÕES DAS PLACAS, MARCAS, SETAS, ZEBRADOS, CADÊNCIAS DAS FAIXAS, TACHAS E TACHÕES, CONSULTAR PROJETO TIPO DE SINALIZAÇÃO;
- ANTES DO INÍCIO DA EXECUÇÃO DA SINALIZAÇÃO, A FISCALIZAÇÃO DEVERÁ SUBMETTER IMPRESSIONALMENTE, O PROJETO PARA APROVAÇÃO E APROVAÇÃO DA ÓRGÃO RESPONSÁVEL;
- ESTE DOCUMENTO É DE PROPRIEDADE DA PREFEITURA MUNICIPAL DE SIDROLÂNDIA, MS E NÃO PODE SER REPRODUZIDO OU USADO PARA QUALQUER FINALIDADE DIFERENTE DAQUELA PARA A QUAL ESTÁ SENDO FORNECIDO;
- DIREITOS AUTORAIS E PATRIMONIAIS RESERVADOS CONFORME: LEI 5988, ARTIGO 6º, ALÍNEA X, DE 14/12/1973; LEI 5194, ARTIGO 1º E 19º, DE 24/12/1966; RESOLUÇÃO CONFEA, Nº 260, DE 21/04/1970.

RESTAURAÇÃO DO PAVIMENTO ASFÁLTICO										
Rua Antônio Alves Nantes (Trecho - Rua Tomé da Silva França até Rua Nilo Pezanha)										
MÉDIO-FIO A RECONSTRUIR	REMEMDO PROFUNDO			CRUZO - RECAPEAMENTO ASFÁLTICO						
	Nº	Comprimento (m)	Leitura (m)	Estaria	Área (m²)	Espessura (cm)	Volume (m³)	CRUZO (23548 T/m³)		
18,44	1	2,00	2,00	4,00	0+2,655 a 2+16,319	130,25	3,0	41,71	106,55	
	2	2,00	6,27	12,54						
	3	2,00	6,28	12,56						
	4	2,00	6,23	12,46						
	5	2,00	6,19	12,38						
TOTAL GERAL	19,44			53,94			1.999,25	41,71	106,55	

VIAS	TOTAL	
	Área (m²)	Quantidade
PLACA DE SINALIZAÇÃO VERTICAL PELÍCULA TIPO TA (GT/ST)	Parada obrigatória (R-1)	5,00
	TOTAL DE PLACAS (un)	5,00
	TOTAL DE POSTE (COLUNA) SIMPLES (un)	5,00
	TOTAL PLACAS (GT/ST) (m²)	1,40
POSTE (COLUNA) SIMPLES (un)	Largura (m)	0,10
	Faixa Contínua (m)	120,00
	Largura (m)	0,10
	Faixa Tracelada Pista (m)	34,00
ÁREA TOTAL DE PINTURA DE FAIXA (m²)		15,40
PINTURA DE FAIXA PARE	Área (m²)	2,92
	Pare (un)	5,00
	Área (m²)	1,09
	Seta (un)	4,00
ÁREA TOTAL DE PINTURA DE MARCAS NO PAVIMENTO (m²)		10,96
PINTURA DE SETAS E LEGENDAS POR TERMOPLÁSTICO POR EXTRUSÃO - ESPESURA 3,0 mm	Largura (m)	0,40
	Faixa de Retenção (m)	24,97
	ÁREA TOTAL DE PINTURA DE MARCAS NO PAVIMENTO (m²)	
OBSERVAÇÃO		



APROVAÇÃO:



PREFEITURA MUNICIPAL DE SIDROLÂNDIA/MS

CBSA: INFRAESTRUTURA URBANA - RESTAURAÇÃO FUNCIONAL DO PAVIMENTO EM DIVERSAS RUAS NO MUNICÍPIO DE SIDROLÂNDIA/MS

LOCAL: DIVERSAS RUAS MUNICÍPIO DE SIDROLÂNDIA/MS

RESPONSÁVEL TÉCNICO PROPOSTO: FÁBIO MARQUES RIBEIRO CREA nº 15.276/MS

RESPONSÁVEL TÉCNICO EXECUTIVO: VANDA CRISTINA CAMILO CNPJ nº 02.901.874/0001-31

TÍTULO: PROJETO EXECUTIVO RESTAURAÇÃO FUNCIONAL DO PAVIMENTO PLANTA GERAL

FOLHA: 36/54

ESCALA: 1:500 DATA: NOVEMBRO/2023 CONVÊNIO: COORDENADAS W: