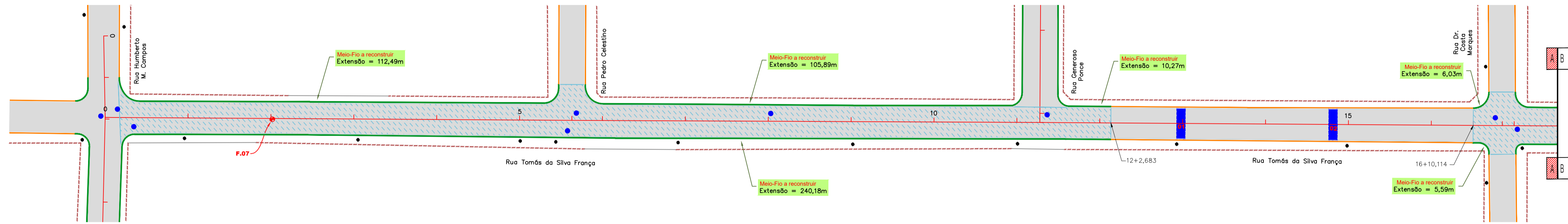
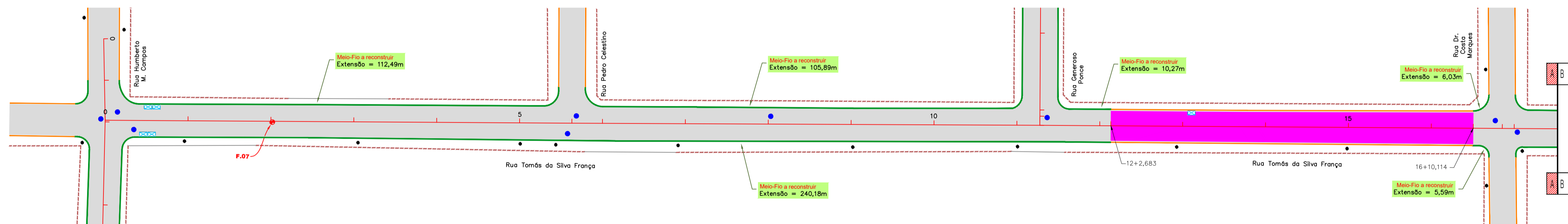


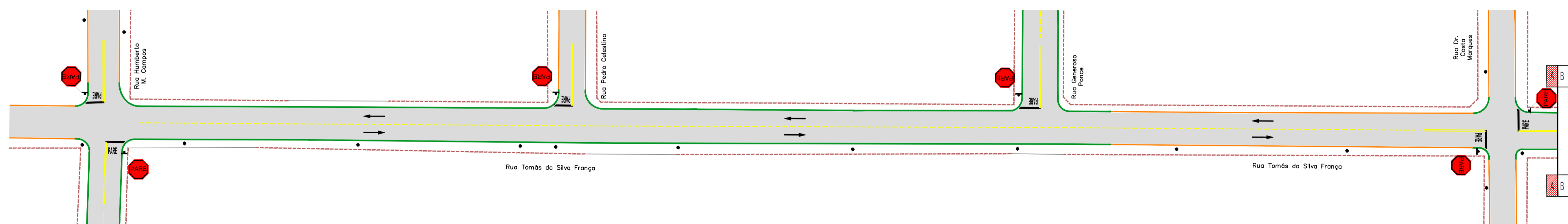
RUA TOMÁS DA SILVA FRANÇA - RECONSTRUÇÃO E REMENDO PROFUNDO



RUA TOMÁS DA SILVA FRANÇA - RECAPEAMENTO



RUA TOMÁS DA SILVA FRANÇA - PROJETO DE SINALIZAÇÃO



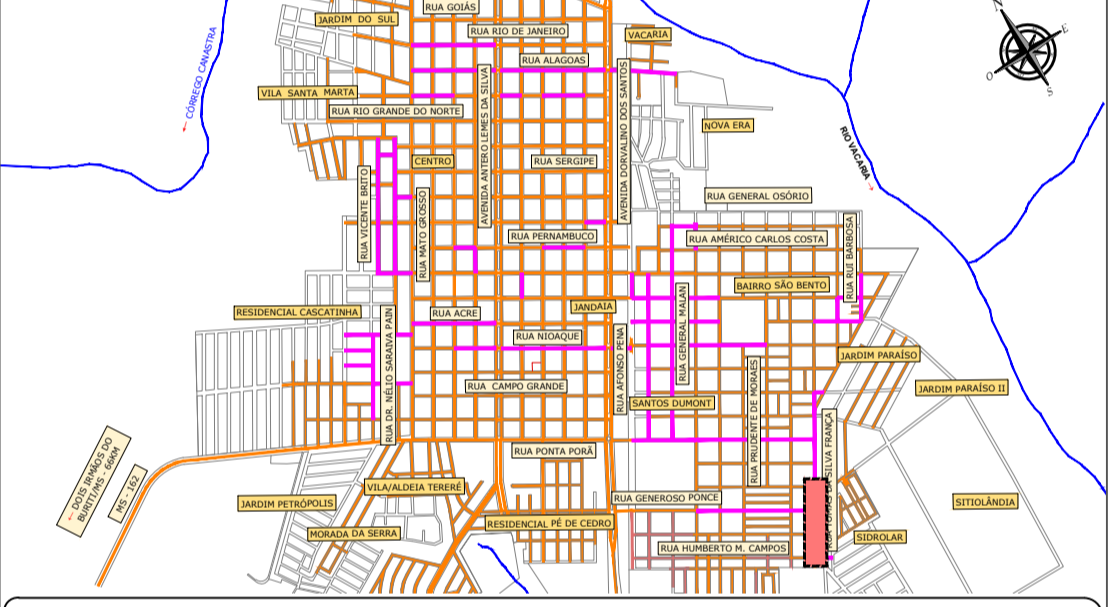
CONVENÇÕES

- CADASTRO**
- ALINHAMENTO PREDIAL
 - MURO
 - CERCA
 - BORDO DO PAVIMENTO
 - PAVIMENTO EM BLOCO SEXTAVADO
 - POSTE DE ENERGIA ELÉTRICA
 - RODÓDROMO
 - FERROVIA
 - CARACTERIZAÇÃO DO PAVIMENTO EXISTENTE
- SERVIÇOS A EXECUTAR**
- ERRO DE LOCAÇÃO - RESTAURAÇÃO (20 cm x 20 metros)
 - PAVIMENTAÇÃO ASFÁLTICA
 - TEIXO
 - RECAPEAMENTO - 30cm - (VER DETALHE NA PRANCHETA Nº10)
 - RECONSTRUÇÃO - 30cm (base) + 10cm (base) (VER DETALHE NA PRANCHETA Nº10)
 - REMENDO PROFUNDO - 30cm (base) + 20cm (base) - (VER DETALHE NA PRANCHETA Nº10)
 - TAMPAO DE FERRO FLANDEADO 0,60m
 - MEIO-FIO A RECONSTRUIR
 - FAIXA FURADA CONTÍNUA
 - FAIXA TRACELADA
 - FAIXA CONTÍNUA
 - FAIXA OBLÍQUA
 - SISA EM FRENTE - BRANCA
 - BOCA DE LORO A RECONSTRUIR
 - PAVIMENTO A DESLURAR
 - MEIO-FIO A DEMOLIR

OBSERVAÇÕES

- O PROJETO DE SINALIZAÇÃO VÁRIA, FOI ELABORADO DE ACORDO COM OS MANUAIS DE "SINALIZAÇÃO VERTICAL DE REGULAMENTAÇÃO" VOLUME I, CONTRANDEMENTAL, PUBLICADO POR MEIO DA RESOLUÇÃO Nº188, DE 28 DE AGOSTO DE 2007, E DE "SINALIZAÇÃO HORIZONTAL" VOLUME IV, CONTRANDEMENTAL, PUBLICADO POR MEIO DA RESOLUÇÃO Nº236, DE 11 DE MAIO DE 2007 E LEI Nº930, DE SETEMBRO DE 1997, (CÓDIGO DE TRÁNSITO BRASILEIRO - CTB);
- PARA DIMENSÕES DAS PLACAS, MARCAS, SETAS, ZEBRADOS, CADÊNCIA DAS FAIXAS, TACHAS E TACHÕES, CONSULTAR PROJETO TIPO DE SINALIZAÇÃO;
- ANTES DO INÍCIO DA EXECUÇÃO DA SINALIZAÇÃO, A FISCALIZAÇÃO DEVERÁ SUBMETTER IMPRESCINDIVELMENTE, O PROJETO PARA APROVAÇÃO E APROVAÇÃO DA ÓRGÃO RESPONSÁVEL;
- ESTE DOCUMENTO É DE PROPRIEDADE DA PREFEITURA MUNICIPAL DE SIDROLÂNDIA, MS E NÃO PODE SER REPRODUZIDO OU USADO PARA QUALQUER FINALIDADE DIFERENTE DAQUELA PARA A QUAL ESTÁ SENDO FORNECIDO;
- DIREITOS AUTORAIS E PATRIMONIAIS RESERVADOS CONFORME: LEI 5988, ARTIGO 07, ALÍNEA X, DE 14/12/1973; LEI 5194, ARTIGO 1º E 19º, DE 24/12/1966; RESOLUÇÃO CONFEA, Nº 260, DE 21/04/1970.

PLANTA CHAVE



APROVAÇÃO:



PREFEITURA MUNICIPAL DE SIDROLÂNDIA/MS

OBRA: INFRAESTRUTURA URBANA - RESTAURAÇÃO FUNCIONAL DO PAVIMENTO EM DIVERSAS RUAS NO MUNICÍPIO DE SIDROLÂNDIA/MS


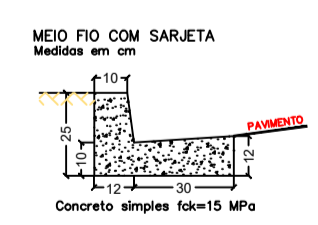
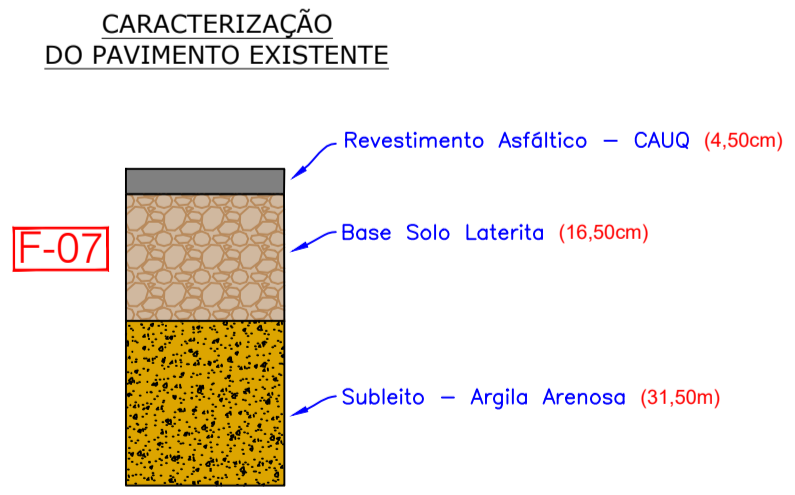
LOCAL: DIVERSAS RUAS MUNICÍPIO DE SIDROLÂNDIA/MS

RESPONSÁVEL TÉCNICO PROPOSTO: FÁBIO MARQUES RIBEIRO CREA Nº 15.276/MS

RESPONSÁVEL TÉCNICO CONVÊNIO: VANDA CRISTINA CAMILO CNPJ: 03.901.874/0001-31

TÍTULO: PROJETO EXECUTIVO RESTAURAÇÃO FUNCIONAL DO PAVIMENTO PLANTA GERAL

ESCALA: 1:500 DATA: NOVENBRO/2023 CONVÊNIO: COORDENADAS W: 46/54



RESUMO DOS ENSAIOS																				
		INTERESSADO:		OBRA:				O.S / CONTRATO Nº												
		ENGLUGA ENGENHARIA EIRELI ME		RESTAURAÇÃO FUNCIONAL DO PAVIMENTO				318/2023												
		MUNICÍPIO:		SERVIÇO:				ESPECIFICAÇÕES - NORMA (Nº):												
		SIDROLÂNDIA/MS		CARACTERIZAÇÃO DA BASE																
LOCALIZAÇÃO				LABORATÓRIO																
LOTE:	PROCEDÊNCIA:	PRÓCTOR/ENERGIA	Data	GRANULOMETRIA (% PASSANTE)								E.FÍSICOS		CLASSIFIC.		COMPACTAÇÃO & ISC				
FURO 07	RUA TOMÁS DA SILVA FRANÇA	INTERMEDIÁRIO	28/07/2023	2"	1 1/2"	1"	3/8"	3/8"	4	10	40	200	LL	IP	I.G	T.R.B	D.Máx	H.o	ISC (%)	Exp.(%)
				100,0%	100,0%	100,0%	93,6%	81,8%	62,7%	45,6%	38,8%	28,8%	33,5%	9,0%	0	A-2-4	1,905	15,7%	58,5	0,08