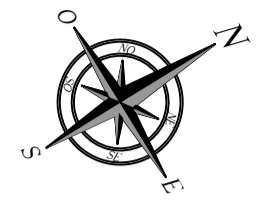
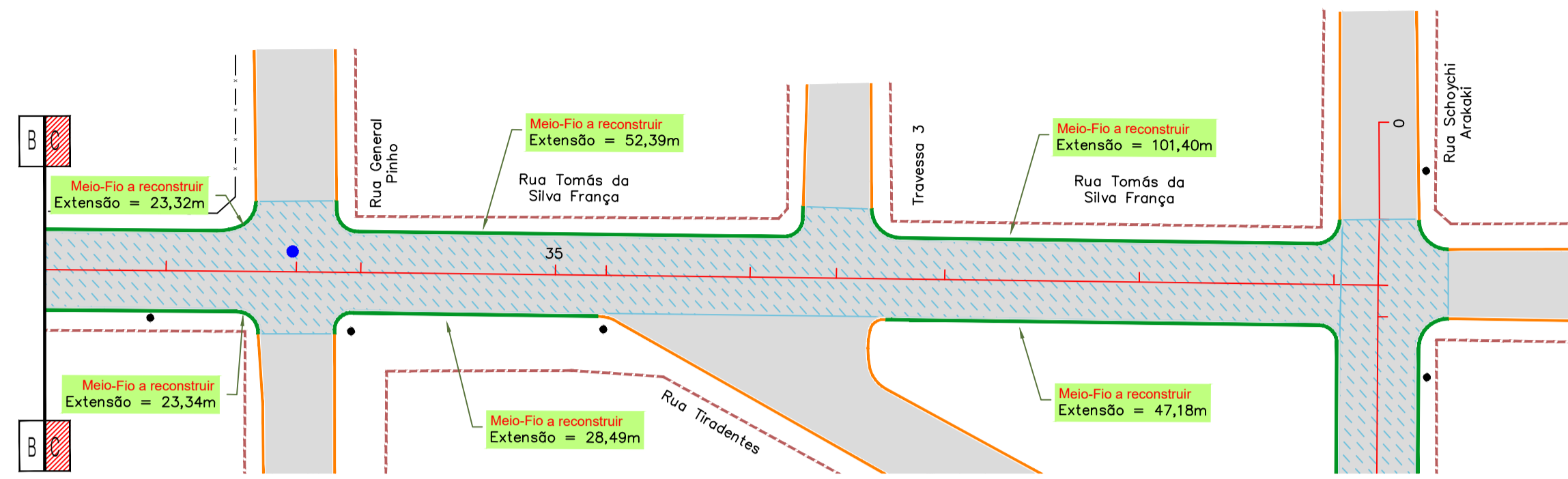
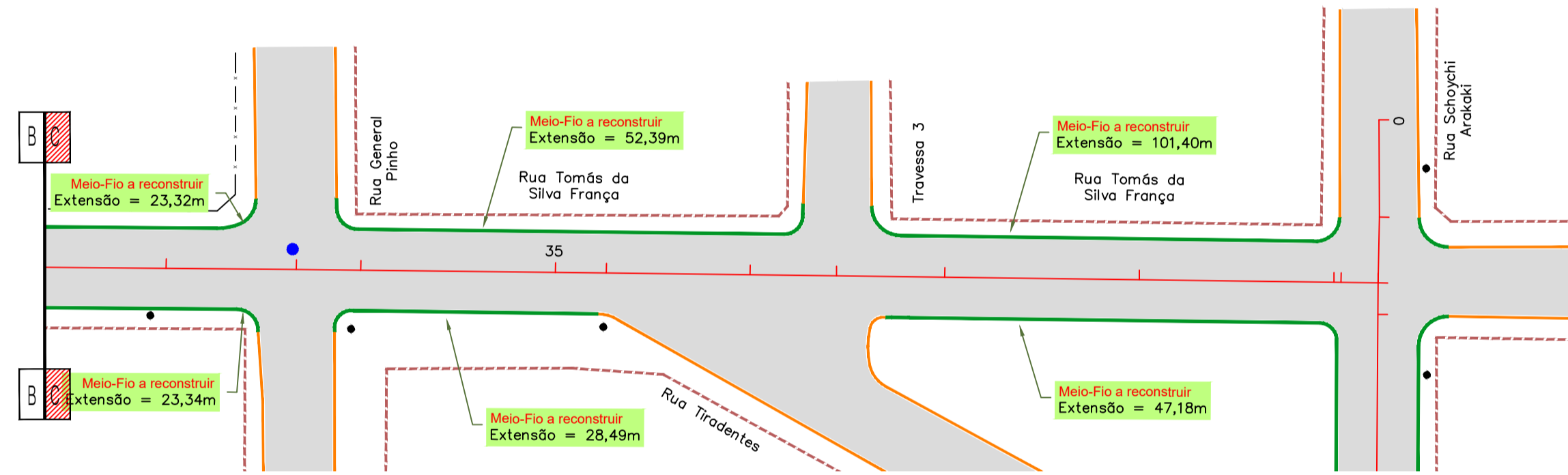


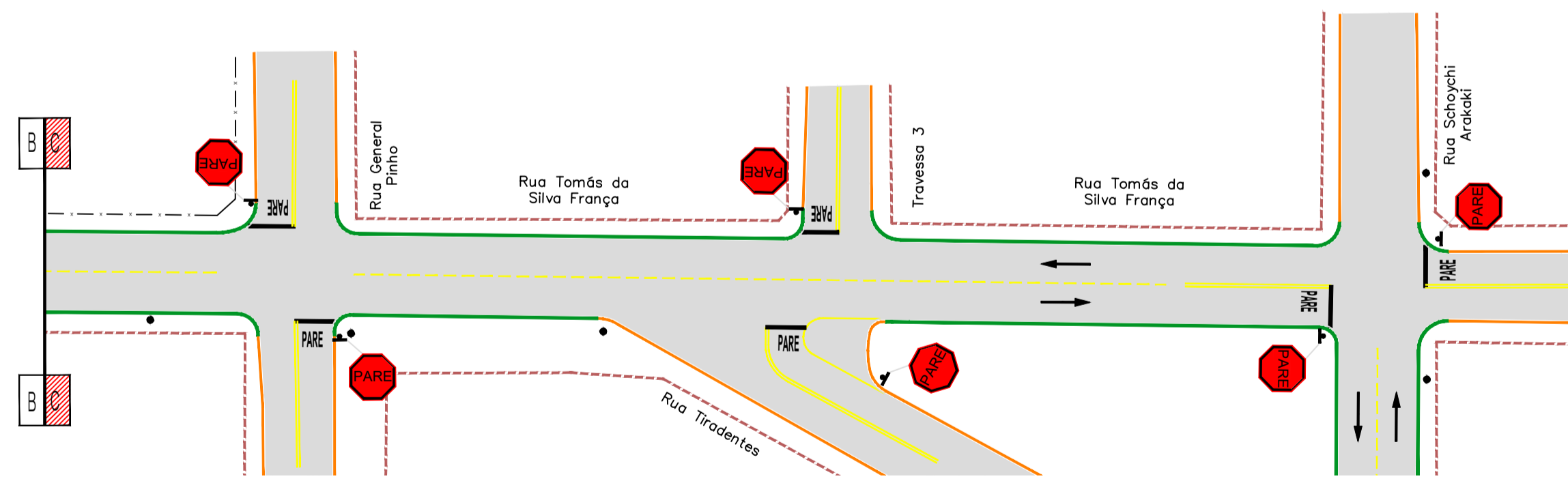
### RUA TOMÁS DA SILVA FRANÇA - RECONSTRUÇÃO E REMENDO PROFUNDO



### RUA TOMÁS DA SILVA FRANÇA - RECAPEAMENTO

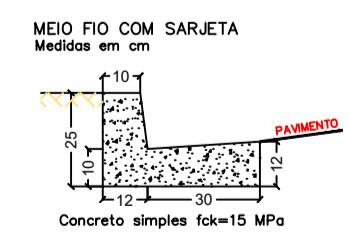


### RUA TOMÁS DA SILVA FRANÇA - PROJETO DE SINALIZAÇÃO



RESTAURAÇÃO DO PAVIMENTO ASFÁLTICO Rua Tomás da Silva França (Trecho - Rua Humberto M. Campos até Rua Schoychi Arakaki)															
TAMPAO FT (REASSENTAMENTO) - un	MÉD.FIO A RECONSTRUIR - m	REIMENDO PROFUNDO			CBUQ - RECAPEAMENTO ASFÁLTICO (Espessura = 3,0cm)			RECONSTRUÇÃO DO PAVIMENTO (REMOÇÃO)							
		Nº	Comprimento (m)	Largura (m)	Área (m²)	Estacas	Área (m²)	Espessura (cm)	Volume (m³)	CBUQ (2,5548 T/m³)	ESTACAS	Área (m²)	Espessura (cm)	Volume (m³)	
11	1.177,98	1	2,00	7,36	14,72	12+2,683 a 16+10,114	654,10	3,0	19,62	50,13		0+3,493 a 12+2,683	1.827,83	23,0	383,84
		2	2,00	7,51	15,02	29+3,476 a 32+7,491	493,96	3,0	14,82	37,86					
		3	64,02	2,00	128,04										
<b>TOTAL GERAL</b>	<b>11</b>	<b>1.177,98</b>		<b>157,78</b>		<b>1.148,06</b>		<b>34,44</b>	<b>87,99</b>						

VIAS		TOTAL
PLACA DE SINALIZAÇÃO VERTICAL PELÍCULA TIPO RA (ST/OT)	Área da placa (m²)	0,28 m²
	Parada obrigatória (R-1)	8,00
	<b>TOTAL DE PLACAS (un)</b>	<b>8,00</b>
	<b>TOTAL DE POSTE (COLUNA) SIMPLES (un)</b>	<b>8,00</b>
POSTE (COLUNA) SIMPLES (un)	Largura (m)	0,10
	Faixa Contínua (m)	239,92
	Largura (m)	0,10
	Faixa Traçada (m)	176,00
Cada n.º de Traco 2m / Espaçamento 6m		
<b>ÁREA TOTAL DE PINTURA DE FAIXA (m²)</b>		<b>41,59</b>
PINTURA DE SETAS E LEGENDAS TERMOPLÁSTICO POR EXTRUSÃO - ESPESURA 3,0 mm	Área (m²)	2,92 m²
	Pare (un)	8,00
	Área (m²)	1,09 m²
<b>ÁREA TOTAL DE PINTURA DE MARCAS NO PAVIMENTO (m²)</b>		<b>38,62</b>
PINTURA DE FAIXA DE RETENÇÃO DE ZEBRADOS TERMOPLÁSTICO POR EXTRUSÃO - ESPESURA 3,0 mm	Largura (m)	0,40
	Faixa de Retenção (m)	36,35
	<b>ÁREA TOTAL DE PINTURA DE MARCAS NO PAVIMENTO (m²)</b>	
OBSERVAÇÃO		



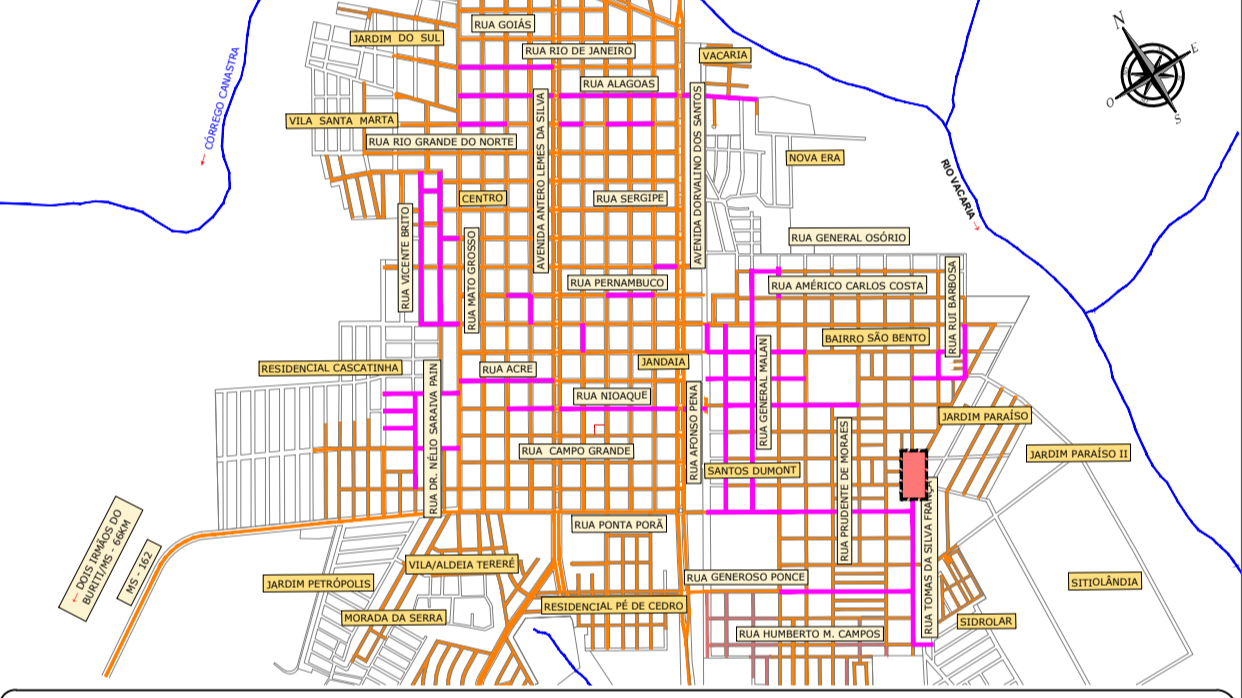
### CONVENÇÕES



### OBSERVAÇÕES

- 01 - O PROJETO DE SINALIZAÇÃO VÁRIA, FOI ELABORADO DE ACORDO COM OS MANUAIS DE 'SINALIZAÇÃO VERTICAL DE REGULAMENTAÇÃO' VOLUME I, CONTRADIENÁTRON, PUBLICADO POR MEIO DA RESOLUÇÃO Nº 180, DE 26 DE AGOSTO DE 2007, E DE 'SINALIZAÇÃO HORIZONTAL' VOLUME IV, CONTRADIENÁTRON, PUBLICADO POR MEIO DA RESOLUÇÃO Nº 238, DE 11 DE MAIO DE 2007 E LEI Nº 9.503, DE SETEMBRO DE 1997, (CÓDIGO DE TRÂNSITO BRASILEIRO - CTB).
- 02 - PARA DIMENSÕES DAS PLACAS, MARCAS, SETAS, ZEBRADOS, CADÊNCIA DAS FAIXAS, TACHAS E TACHÕES, CONSULTAR PROJETO TIPO DE SINALIZAÇÃO.
- 03 - ANTES DO INÍCIO DA EXECUÇÃO DA SINALIZAÇÃO, A FISCALIZAÇÃO DEVERÁ SUBMETTER, IMPRESCINDIVELMENTE, O PROJETO PARA APROVAÇÃO E APROVAÇÃO DA ÓRGÃO RESPONSÁVEL.
- 04 - ESTE DOCUMENTO É DE PROPRIEDADE DA PREFEITURA MUNICIPAL DE SIDROLÂNDIA / MS E NÃO PODE SER REPRODUZIDO OU USADO PARA QUALQUER FINALIDADE DIFERENTE DAQUELA PARA A QUAL ESTÁ SENDO FORNECIDO.
- 05 - DIREITOS AUTORAIS E PATRIMONIAIS RESERVADOS CONFORME: LEI 5988, ARTIGO 07, ALÍNEA X, DE 14/12/1973; LEI 5194, ARTIGO 17º E 18º, DE 24/12/1968; RESOLUÇÃO CONFEA, Nº 260, DE 21/04/1979.

### PLANTA CHAVE



APROVAÇÃO:



### PREFEITURA MUNICIPAL DE SIDROLÂNDIA/MS

OBRA: INFRAESTRUTURA URBANA - RESTAURAÇÃO FUNCIONAL DO PAVIMENTO EM DIVERSAS RUAS NO MUNICÍPIO DE SIDROLÂNDIA/MS

LOCAL: DIVERSAS RUAS MUNICÍPIO DE SIDROLÂNDIA/MS

RESPONSÁVEL TÉCNICO PROJETO: FÁBIO MARQUES RIBEIRO CREA Nº 15.276/MS

PREFEITO: VANDA CRISTINA CAMILO CNPJ: 03.501.574/0001-31

TÍTULO: PROJETO EXECUTIVO RESTAURAÇÃO FUNCIONAL DO PAVIMENTO PLANTA GERAL

FOLHA: 48/54

ESCALA: 1:500 DATA: NOVEMBRO/2023 CONVÊNIO: COORDENADAS N°:

NÚMEROS  
DESENHOS DE REFERÊNCIA  
APROVAÇÃO  
REVISÃO  
DATA  
Nº

