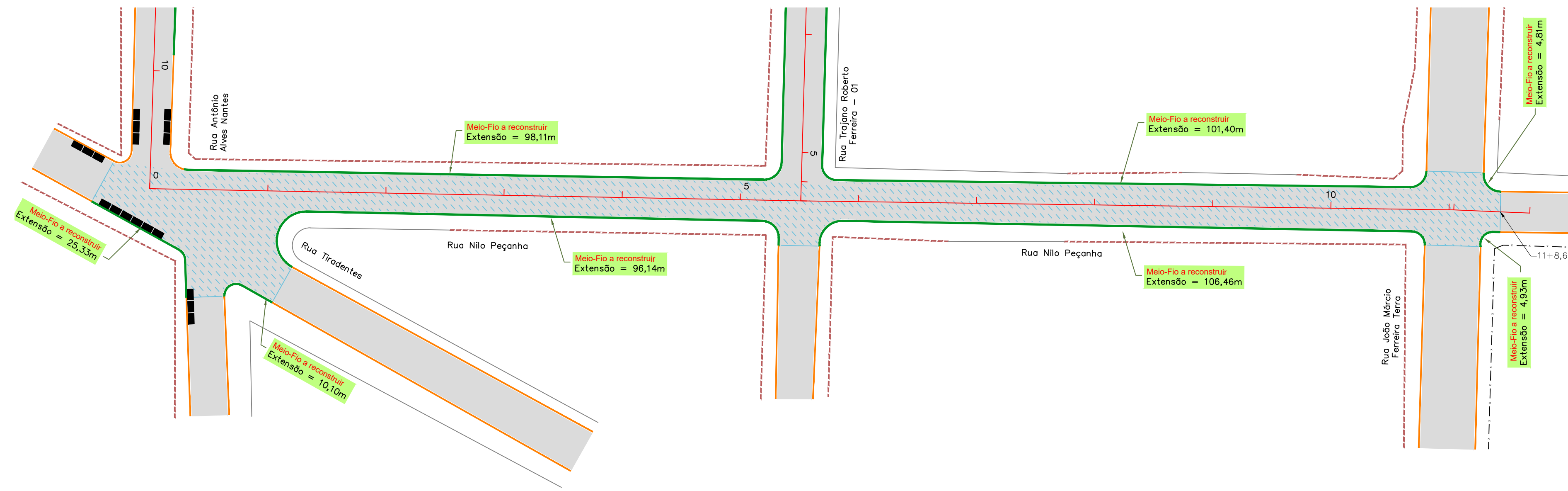
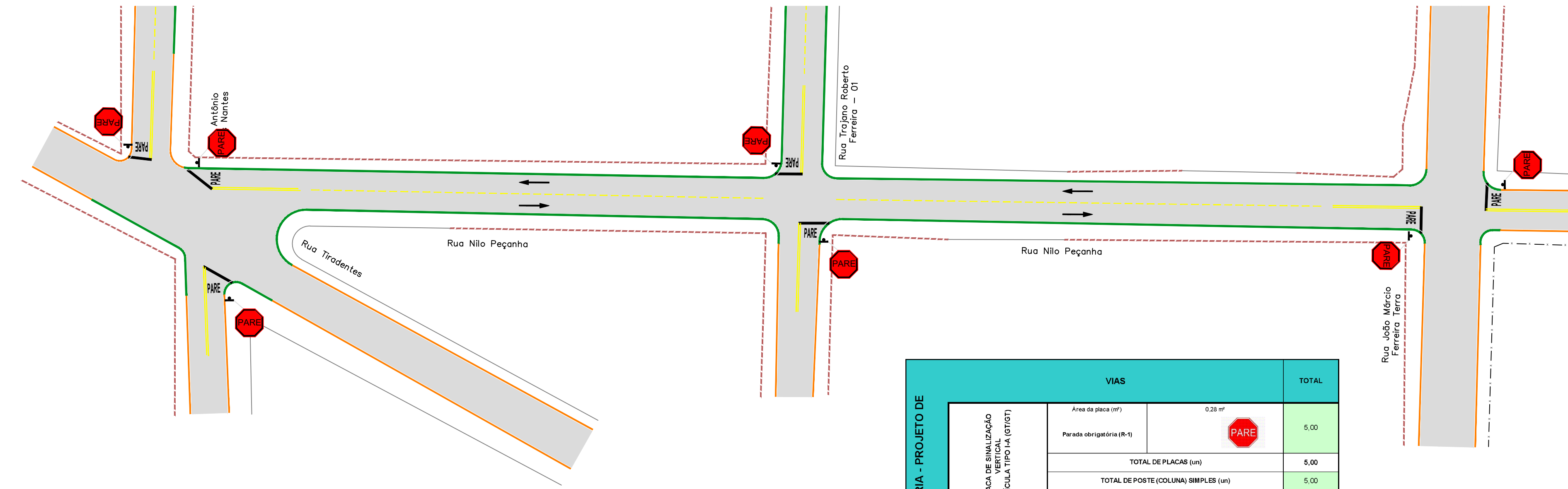


# RUA NILO PEÇANHA - RECONSTRUÇÃO

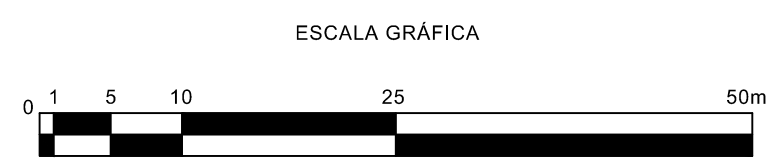
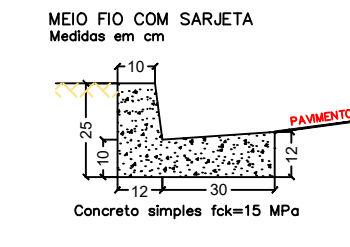


# RUA NILO PEÇANHA - PROJETO DE SINALIZAÇÃO



RESTAURAÇÃO DO PAVIMENTO ASFÁLTICO Rua Nilo Peçanha (Trecho - Rua Antônio Alves Nantes até Rua João Márcio Ferreira Terra)				
MEIO-FIO A RECONSTRUIR - m	RECONSTRUÇÃO DO PAVIMENTO (REMOÇÃO)			
	RECOMPOSIÇÃO DA BASE			
447,28	ESTACAS	Área (m²)	Espessura (cm)	VOLUME (m³)
	0+0,000 a 11+8,696	1.894,39	21,0	397,82
TOTAL GERAL	RECOMPOSIÇÃO DO REVESTIMENTO			
	ESTACAS	Área (m²)	Espessura (cm)	VOLUME (m³)
447,28	0+0,000 a 11+8,696	1.894,39	3,0	56,83

VIAS	TOTAL	
	Área da placa (m²)	0,28 m²
Parada obrigatória (R-1)		5,00
TOTAL DE PLACAS (un)		5,00
TOTAL DE POSTE (COLUNA) SIMPLES (un)		5,00
TOTAL PLACAS (GTOT) (m²)		1,40
TOTAL PLACAS (GTOT) (m²)		1,40
POSTE (COLUNA) SIMPLES (un)		5,00
Largura (m)	0,10	150,00
Faixa Corridora (m)		40,00
Largura (m)	0,10	19,00
Faixa Traçada Pista		40,00
Condiciona: Traço 2m / Espessura 6m		
ÁREA TOTAL DE PINTURA DE FAIXA (m²)		19,00
Área (m²)	2,92 m²	5,00
Parê (un)		5,00
Área (m²)	1,09 m²	4,00
Seta (un)		4,00
ÁREA TOTAL DE PINTURA DE MARCAS NO PAVIMENTO (m²)		18,96
Largura (m)	0,40	25,11
Faixa de Retenção (m)		25,11
ÁREA TOTAL DE PINTURA DE MARCAS NO PAVIMENTO (m²)		10,04
OBSERVAÇÃO		



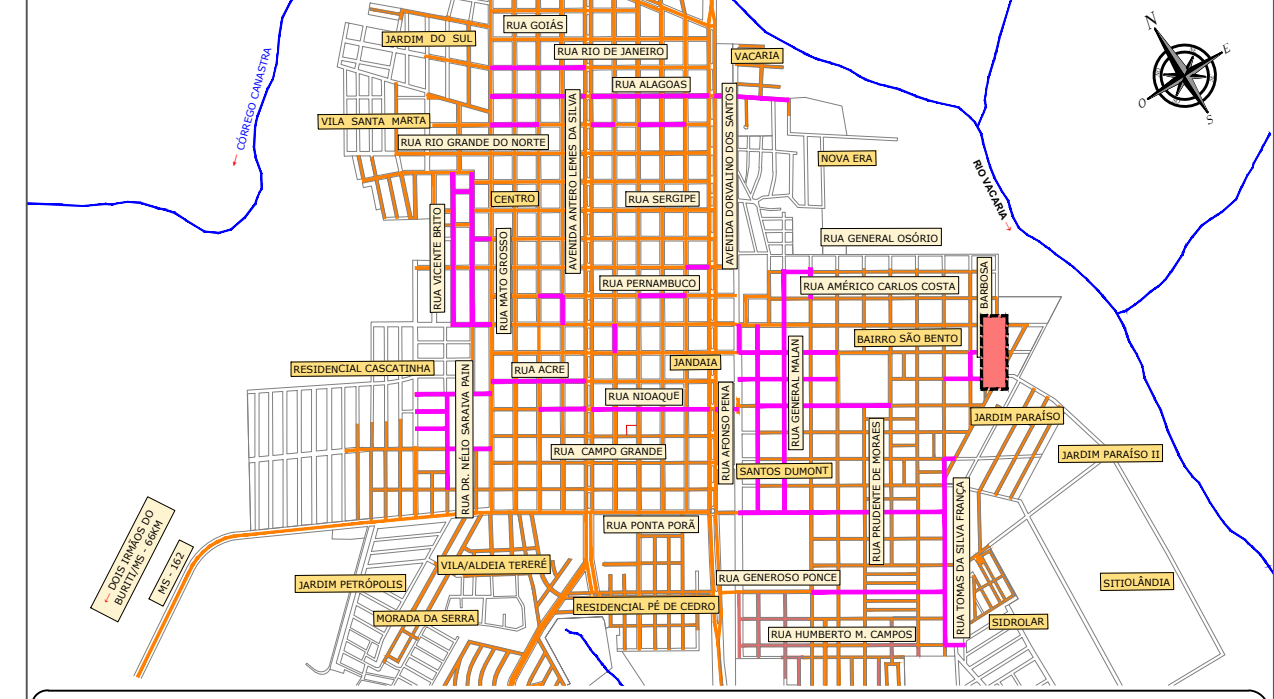
## CONVENÇÕES

CADASTRO	SERVIÇOS A EXECUTAR
ALINHAMENTO PREDIAL	EIXO DE LOCAÇÃO - RESTAURAÇÃO (20 em 20 metros)
MURO	PAVIMENTAÇÃO ASFÁLTICA
CERCA	TENSO
BORDO DO PAVIMENTO	RECAPEAMENTO - 30m - (VER DETALHE NA PRANCHINA N°91)
PAVIMENTO EM BLOCO ESTAVADO	RECONSTRUÇÃO - 30m (Investimento) + 210m (Base) - (VER DETALHE NA PRANCHINA N°91)
BORDO DO PAVIMENTO	REMOÇÃO PRELIMINAR - 30m (Investimento) + 210m (Base) - (VER DETALHE NA PRANCHINA N°91)
POSTE DE ENERGIA ELÉTRICA	TAMPA DE FERRO FUNDO - Ø 0,60m
BOCA DE LOBO	MEIO-FIO A RECONSTRUIR
FERROVIA	FAIXA DUPLA CONTÍNUA
CARACTERIZAÇÃO DO PAVIMENTO EXISTENTE	FAIXA TRACEDADA
	FAIXA CONTÍNUA
	FAIXA OBRIGATORIA
	SIGA EM FRENTE - BRANCA
	BOCA DE LOBO A RECONSTRUIR
	PAVIMENTO A DEMOLIR
	MEIO-FIO A DEMOLIR

## OBSERVAÇÕES

01 - O PROJETO DE SINALIZAÇÃO VÁRIA, FOI ELABORADO DE ACORDO COM OS MANUAIS DE SINALIZAÇÃO VERTICAL DE REGULAMENTAÇÃO VOLUME I, CONTRANDEMATRAN, PUBLICADO POR MEIO DA RESOLUÇÃO N°180, DE 26 DE AGOSTO DE 2007, E DE SINALIZAÇÃO HORIZONTAL VOLUME IV, CONTRANDEMATRAN, PUBLICADO POR MEIO DA RESOLUÇÃO N°236, DE 11 DE MAIO DE 2007 E LEI N°9.503, DE SETEMBRO DE 1997, (CÓDIGO DE TRÁNSITO BRASILEIRO - CTB);  
 02 - PARA DIMENSÕES DAS PLACAS, MARCAS, SETAS, ZEBRADOS, CADÊNCIA DAS FAIXAS, TACHAS E TACHÕES, CONSULTAR PROJETO TIPO DE SINALIZAÇÃO;  
 03 - ANTES DO INÍCIO DA EXECUÇÃO DA SINALIZAÇÃO, A FISCALIZAÇÃO DEVERÁ SUBMETTER, IMPRESCINDIVELMENTE, O PROJETO PARA APROVAÇÃO E APROVAÇÃO DA ÓRGÃO RESPONSÁVEL;  
 04 - ESTE DOCUMENTO É DE PROPRIEDADE DA PREFEITURA MUNICIPAL DE SIDROLÂNDIA / MS E NÃO PODE SER REPRODUZIDO OU USADO PARA QUALQUER FINALIDADE DIFERENTE DAQUELA PARA A QUAL ESTÁ SENDO FORNECIDO;  
 05 - DIREITOS AUTORAIS E PATRIMÔNIOS RESERVADOS CONFORME: LEI 5988, ARTIGO 07, ALÍNEA X, DE 14/12/1973; LEI 5194, ARTIGO 17º E 18º, DE 24/12/1966; RESOLUÇÃO CONFEA, N° 260, DE 21/04/1979.

## PLANTA CHAVE



APROVAÇÃO:



## PREFEITURA MUNICIPAL DE SIDROLÂNDIA/MS

INFRAESTRUTURA URBANA - RESTAURAÇÃO FUNCIONAL DO PAVIMENTO EM DIVERSAS RUAS NO MUNICÍPIO DE SIDROLÂNDIA/MS

LOCAL: DIVERSAS RUAS, MUNICÍPIO DE SIDROLÂNDIA/MS

RESPONSÁVEL TÉCNICO PROJETO: FÁBIO MARQUES RIBEIRO, CREA Nº 15.276/MS  
 PREFEITO: VANDA CRISTINA CAMILO, CNPJ: 03.501.974/0001-31

TÍTULO: PROJETO EXECUTIVO RESTAURAÇÃO FUNCIONAL DO PAVIMENTO PLANTA GERAL

FOLHA: 50/54

ESCALA: 1:500, DATA: NOVEMBRO/2023, CONVÊNIO, COORDENADAS Nº