

Planta de pavimentação  
1:500

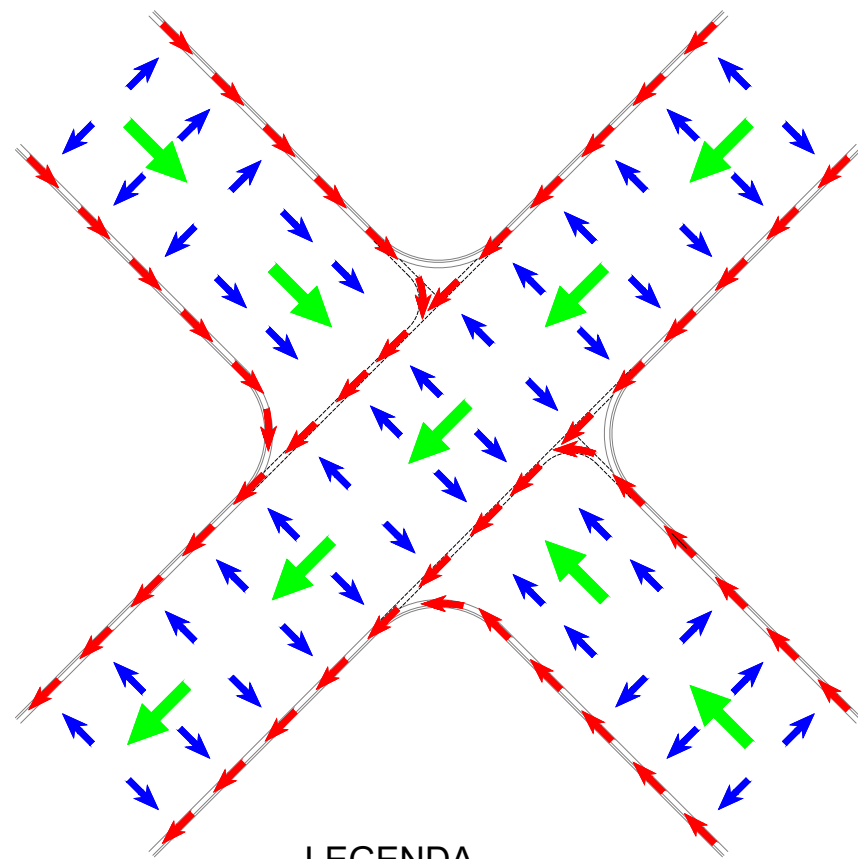
DIMENSÕES DO PAVIMENTO			
NOME DA VIA	LARGURA DA PISTA (m)	COMPRIMENTO DA PISTA (m)	ÁREA (m²)
RUA SHOYCHI ARAKAKI	11,72	100,55	1178,45
RUA PROJETADA 1	8,37	182,21	1525,10
RUA PROJETADA 2	8,34	145,97	1217,39
ESQUINAS	-	-	87,81

ESTRUTURA DO PAVIMENTO				
NOME DA VIA	ESPESSURA DA BASE (cm)	MATERIAL PARA BASE	ESPESSURA DA CAPA (cm)	MATERIAL PARA CAPA
RUA SHOYCHI ARAKAKI	20,00	Solo Arenoso Laterítico (SAFL)	2,50	TSD
RUA PROJETADA 1	20,00	Solo Arenoso Laterítico (SAFL)	2,50	TSD
RUA PROJETADA 2	20,00	Solo Arenoso Laterítico (SAFL)	2,50	TSD

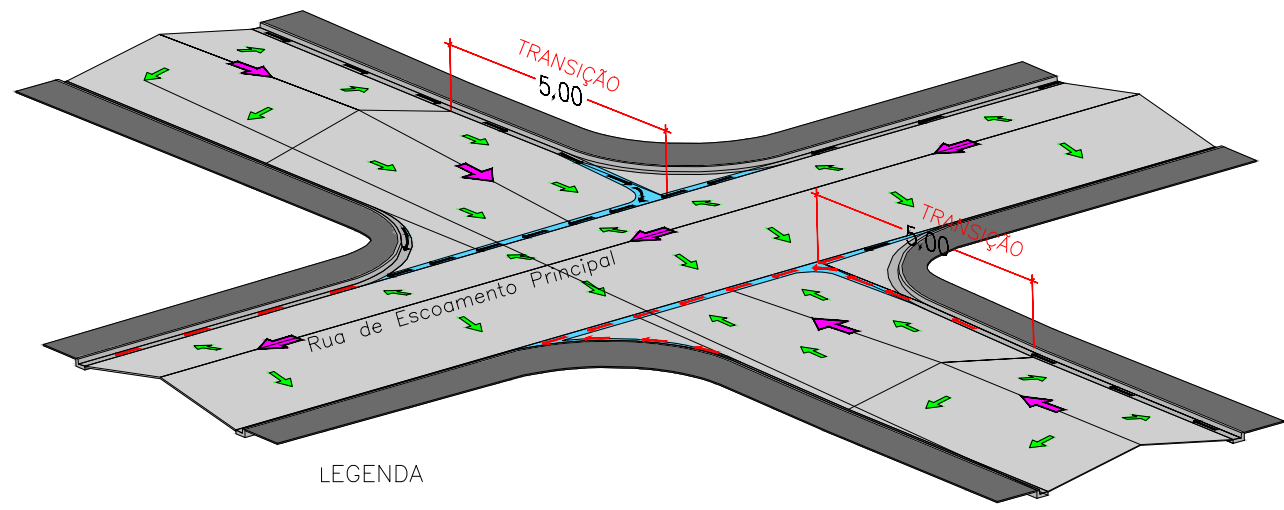
### ESCOAMENTO SUPERFICIAL NOS CRUZAMENTOS

CONSULTAR NOTA DE SERVIÇO DE PAVIMENTAÇÃO

ESCALA: 1:250




- CAIMENTO LONGITUDINAL NAS VIAS  
→ CAIMENTO TRANSVERSAL NAS VIAS  
→ SENTIDO DO FLUXO SUPERFICIAL NOS BORDOS



- LEGENDA  
→ CAIMENTO LONGITUDINAL NAS VIAS  
→ CAIMENTO TRANSVERSAL NAS VIAS  
→ SENTIDO DO FLUXO SUPERFICIAL NOS BORDOS

### SEÇÃO DO PAVIMENTO

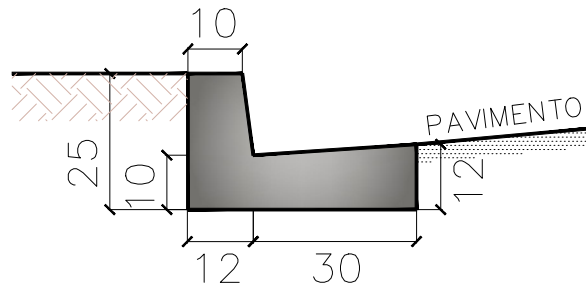
ESCALA: 1/700



### ESCOAMENTO SUPERFICIAL NOS CRUZAMENTOS

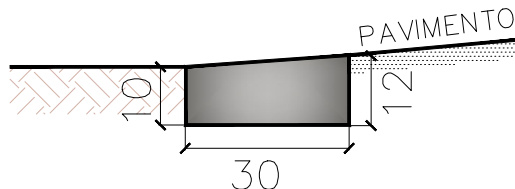
### MEIO FIO COM SARJETA

Medidas em cm



### TENTO

Medidas em cm



METRAGEM DE MEIO FIO E SARJETAS RETAS		
NOME DA RUA	LADO ESQ.	LADO DIR.
RUA SHOYCHI ARAKAKI	51,37	103,59
RUA PROJETADA 1	178,48	160,48
RUA PROJETADA 2	144,38	122,84
METRAGEM DE MEIO FIO E SARJETAS EM CURVA		
NOME DA RUA	LADO ESQ.	LADO DIR.
RUA PROJETADA 1	13,55	23,41
RUA PROJETADA 2	9,25	21,32

APROVAÇÃO					
R0	09/2025	EMISSÃO INICIAL			
REVISÃO	DATA	DESCRIÇÃO			
TÍTULO DO PROJETO		<div><p>PREFEITURA MUNICIPAL <b>SIDROLÂNDIA</b> EM ORDEM, RUIM O PROGRESSO</p></div>			
LOTEAMENTO POPULAR - FNHIS SUB-50					
- Proposta nº040064/2025					
PROPRIETÁRIO					
PREFEITURA MUNICIPAL DE SIDROLÂNDIA					
SECRETARIA DE GOVERNO E DESBUROCRATIZAÇÃO					
CNPJ		PAVIMENTAÇÃO			
03.501.574/0001-31					
ENDEREÇO					
RUA SHOYCHI ARAKAKI					
CORREDOR EXISTENTE - ACESSO AO FRIGORÍFICO					
CEP 79.170-000 - Sidrolândia-MS					
COORDENADAS: 20°56'46.23"S / 54°57'7.34"O		PRANCHA ÚNICA			
TÍTULO DA PRANCHA					
PLANTA DE PAVIMENTAÇÃO					
DESCRIÇÃO DA ETAPA					
PROJETO DE PAVIMENTAÇÃO URBANA					
NOME: PRANCHA - ARQUIVO		REVISÃO	UNIDADE	DATA	ESCALA
PAVIMENTAÇÃO_AGEHAB_FL1.1		R0	METROS	SET/2025	INDICADA
AUTOR(A) DO PROJETO EXECUTIVO		PREFEITO MUNICIPAL			RODRIGO BORGES BASSO
MARCEL THEODORO BARCELLOS		03.501.574/0001-31.			
CREA /MS 70442					