BACIA HIDROGRAFICA E ALTIMETRIA
ESCALA: 1:2.500

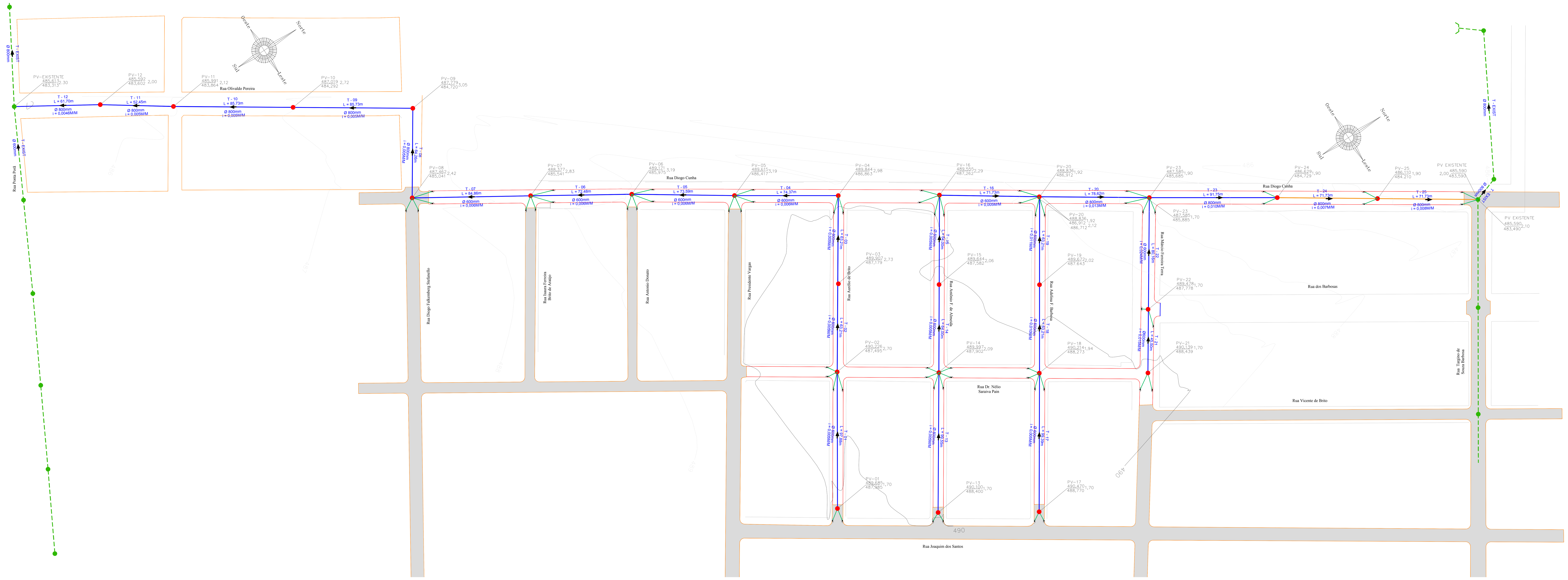

ÁREA DE INTERVENÇÃO
ESCALA: 1:2.000

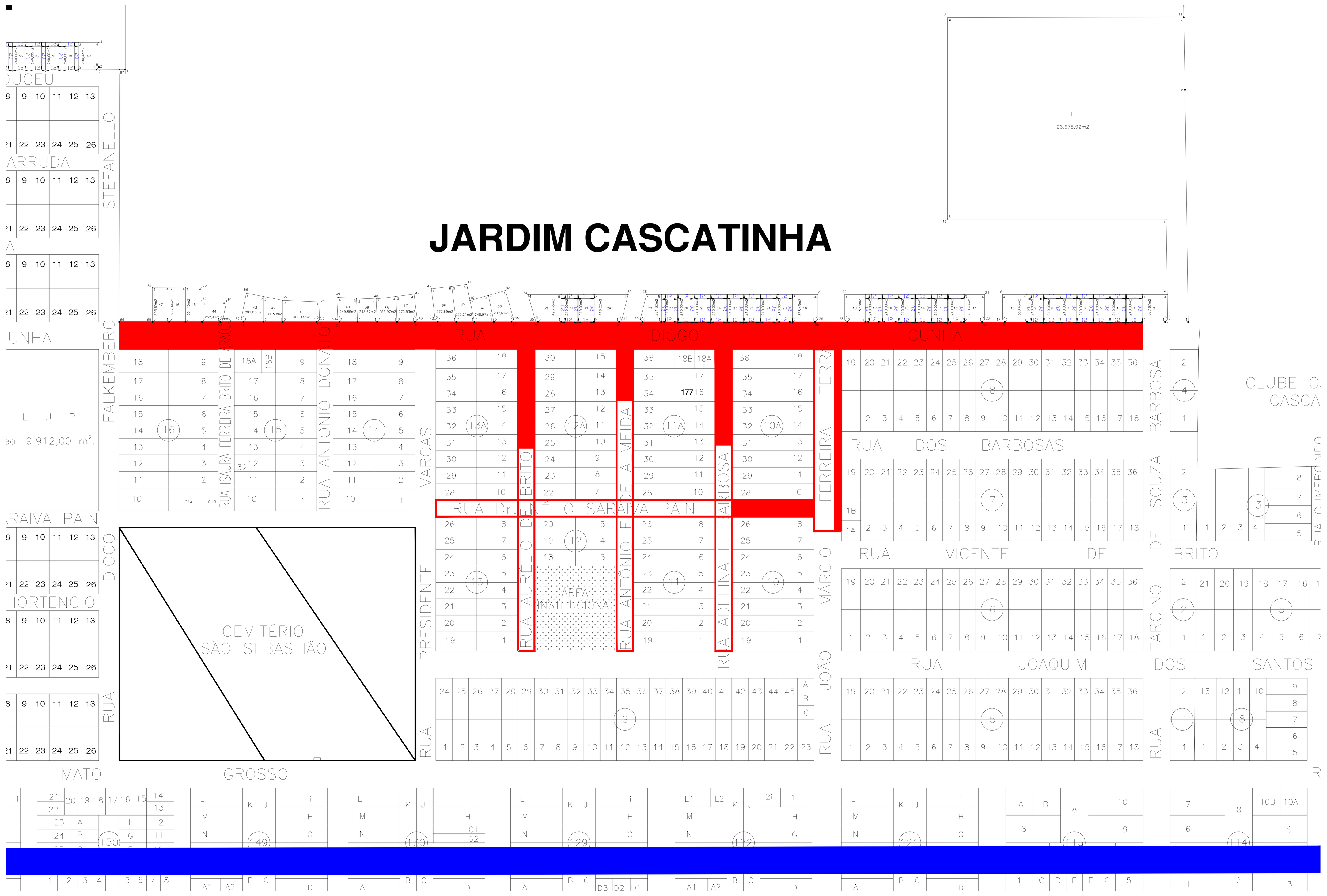

ÁREA DE INTERVENÇÃO
ESCALA: 1:10.000

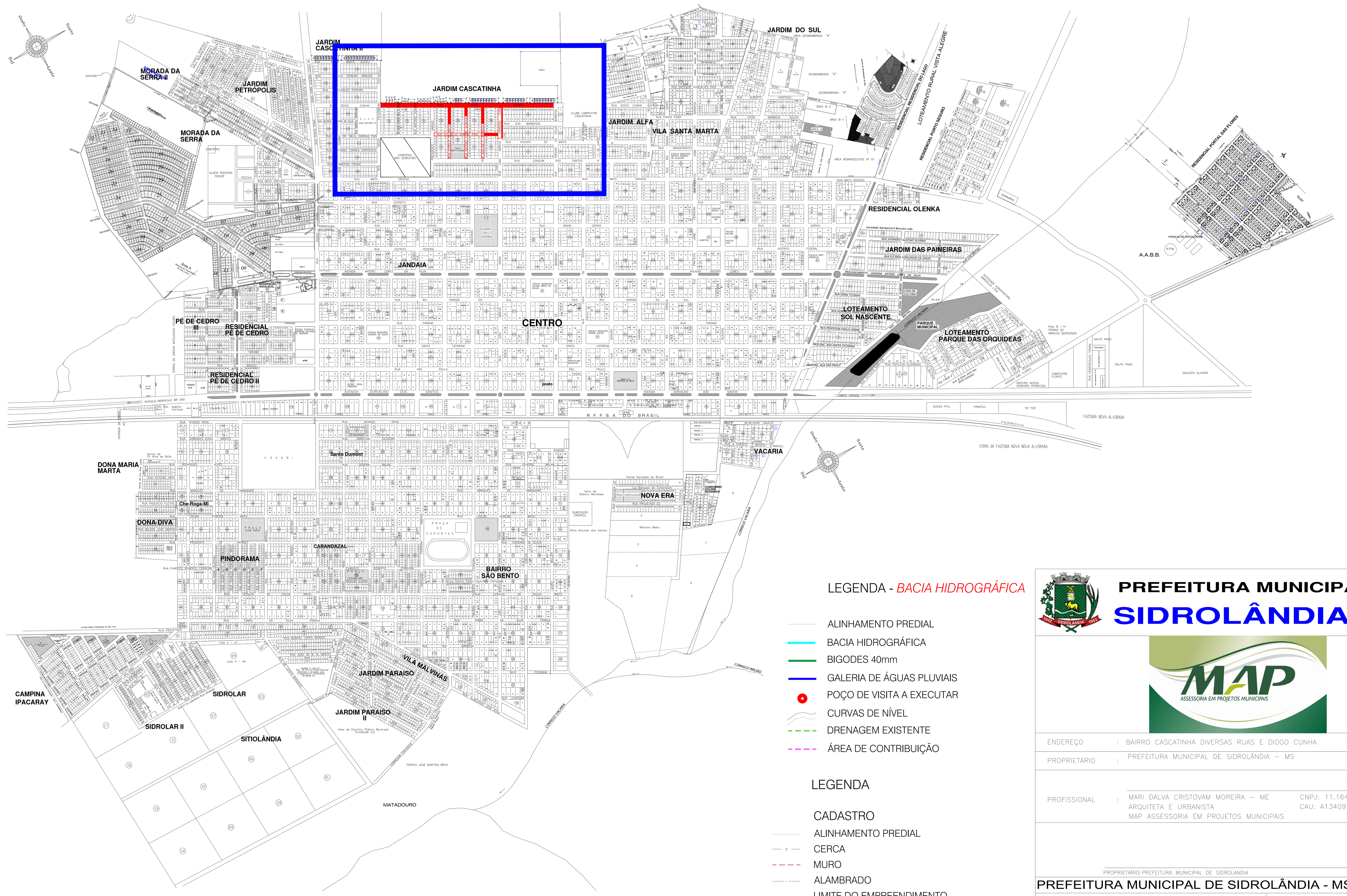

LEGENDA - *BACIA HIDROGRÁFICA*

- ALINHAMENTO PREDIAL
- BACIA HIDROGRÁFICA
- BIGODES 40mm
- GALERIA DE ÁGUAS PLUVIAIS
- POÇO DE VISITA A EXECUTAR
- CURVAS DE NÍVEL
- DRENAGEM EXISTENTE
- ÁREA DE CONTRIBUIÇÃO

LEGENDA

CADASTRO

- ALINHAMENTO PREDIAL
- CERCA
- MURO
- ALAMBRADO
- LIMITE DO EMPREENDIMENTO
- BORDO DO PAVIMENTO
- PAVIMENTO ÁSFALTICO
- BORDO DO PAVIMENTO
- GALERIA DE ÁGUAS PLUVIAIS

PREFEITURA MUNICIPAL
SIDROLÂNDIA-MS

MAP ASSESSORIA EM PROJETOS MUNICIPAIS

ENDEREÇO : BAIRRO CASCATINHA DIVERSAS RUAS E DIOGO CUNHA
PROPRIETÁRIO : PREFEITURA MUNICIPAL DE SIDROLÂNDIA – MS
PROFISSIONAL : MARI DALVA CRISTOVAM MOREIRA – ME — CNPJ: 11.164.032/0001-49
ARQUITETA E URBANISTA — CAU: A13409-0
MAP ASSESSORIA EM PROJETOS MUNICIPAIS

PROPRIETÁRIO: PREFEITURA MUNICIPAL DE SIDROLANDIA

PREFEITURA MUNICIPAL DE SIDROLÂNDIA - MS
BAIRRO CASCATINHA
PROJETO DE DRENAGEM
BACIA HIDROGRÁFICA E PLANTA DE LOCALIZAÇÃO
PLANTA BAIXA - DETALHES

ÁREAS (m2) — EXISTENTE: — ACRESCIMO: — TOTAL CONSTR.: — Nº PAVIMENTOS:

FOLHA 01/05

DESENHO: — ESCALA: INDICADA — DATA: OUTUBRO/2018 — ARQUIVO CAD: ARQUIVO — TERRENO: — VISTO: