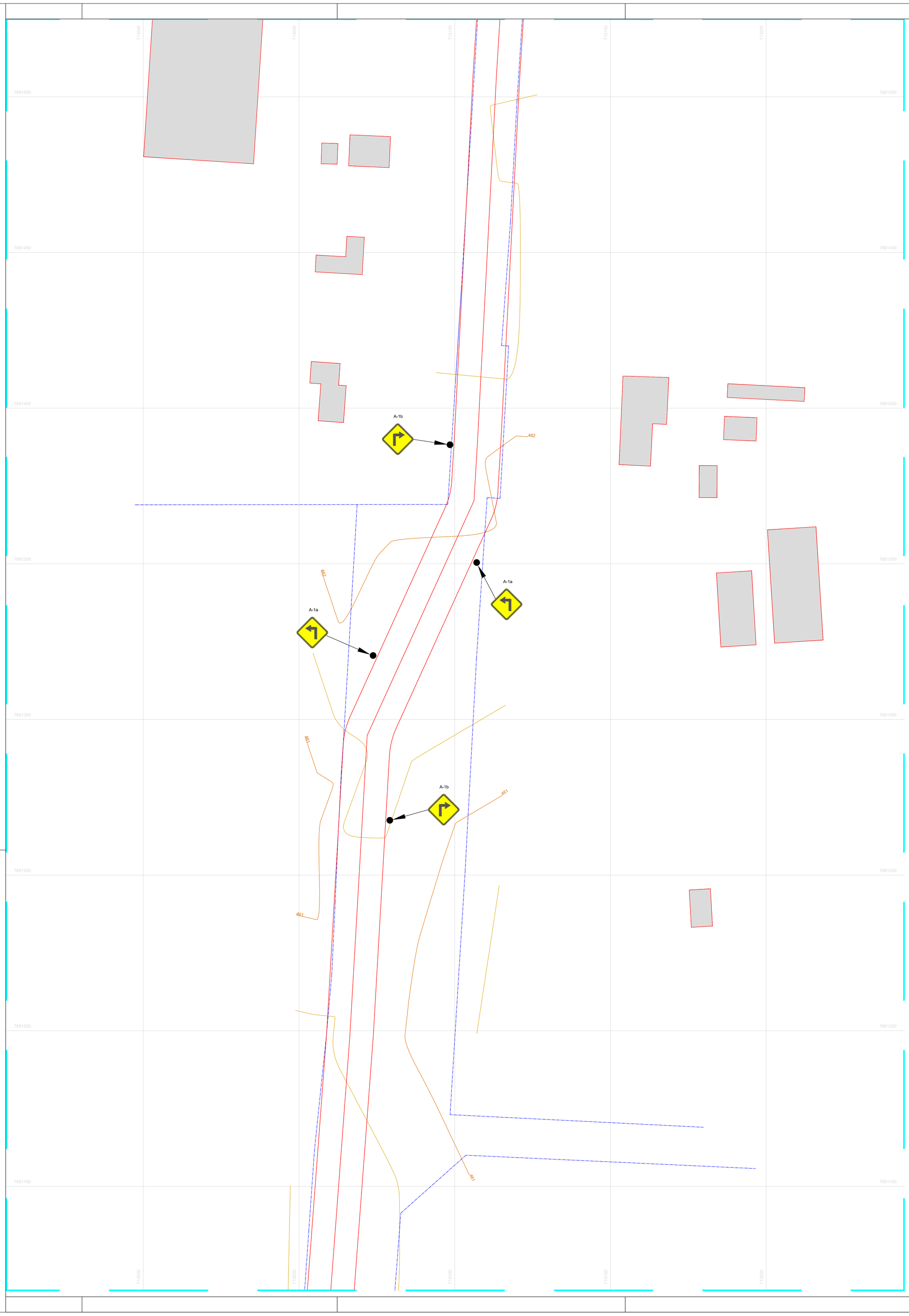

SINALIZAÇÃO VERTICAL DE REGULAMENTAÇÃO

R-1 R-2 R-4a R-7 R-19

SINALIZAÇÃO VERTICAL DE ADVERTÊNCIA

A-1a A-1b A-2a A-2b A-31 A-35

MAPA INDICE

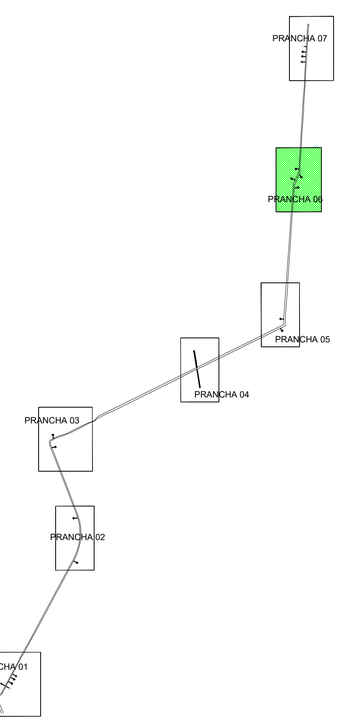

LOCALIZAÇÃO
SEM ESCALA

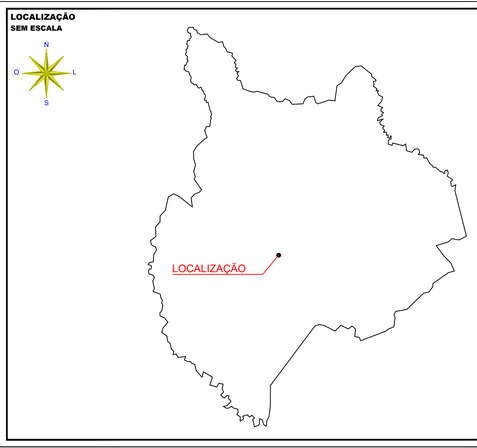

SOLO Topografia

SOLO TOPOGRAFIA E GEORREFERENCIAMENTO

Rodovia Estadual SC 418, nº 9274 - Centro
Campo Alegre - SC
FONE: (47) 9-8432 - 7998 / 3632-7686 / 3635 - 1016
e-mail: projetos2@solotopografia.com.br

RESP. TÉCNICO:

TIAGO LUY
ENGENHEIRO CIVIL
CREA: 086721-0

PROPRIETÁRIOS:

MUNICÍPIO DE SIDROLÂNDIA

DESCRIÇÃO

PROJETO DE SINALIZAÇÃO

LOCALIZAÇÃO

MUNICÍPIO: SIDROLÂNDIA - MS

ACESSO DA MS-162 ATÉ O FRIGORÍFICO LOCAL DA CIDADE

ÁREA TOTAL	ESCALA	DESENHO	DATA	ARQUIVO	PRANCHA
5.464,20 m²	1/500	MAICON	AGO/2020	1511	06/07