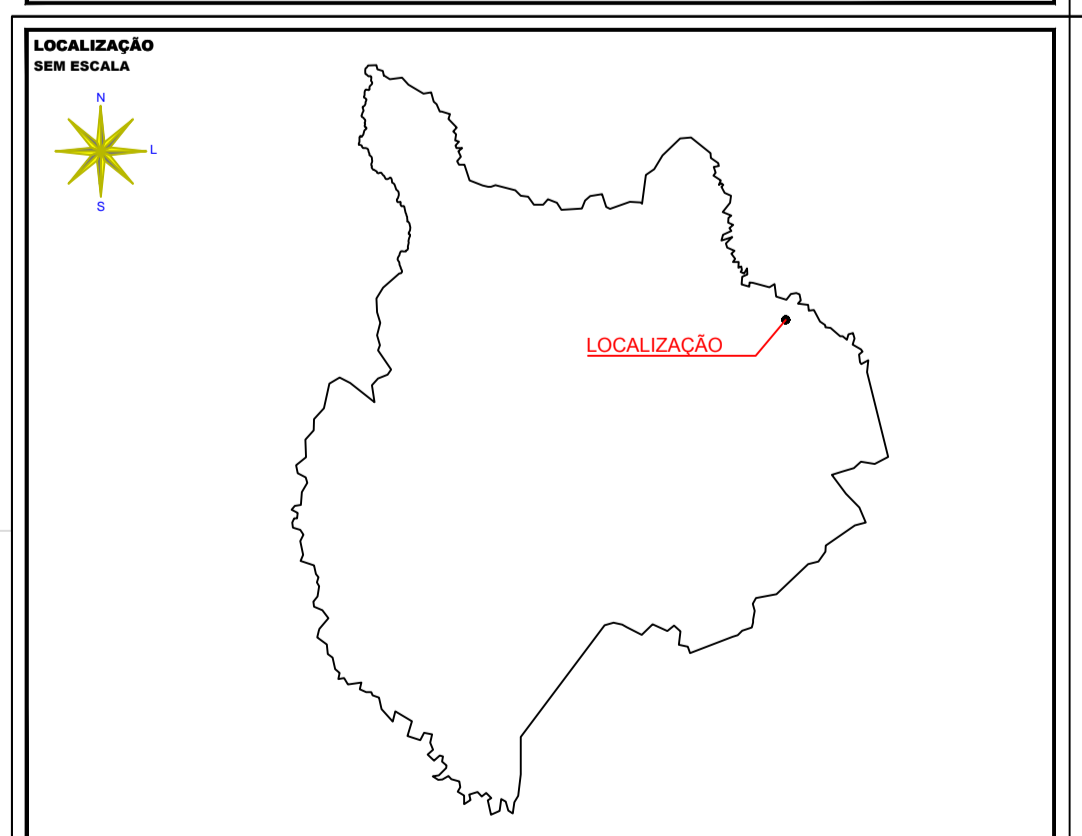
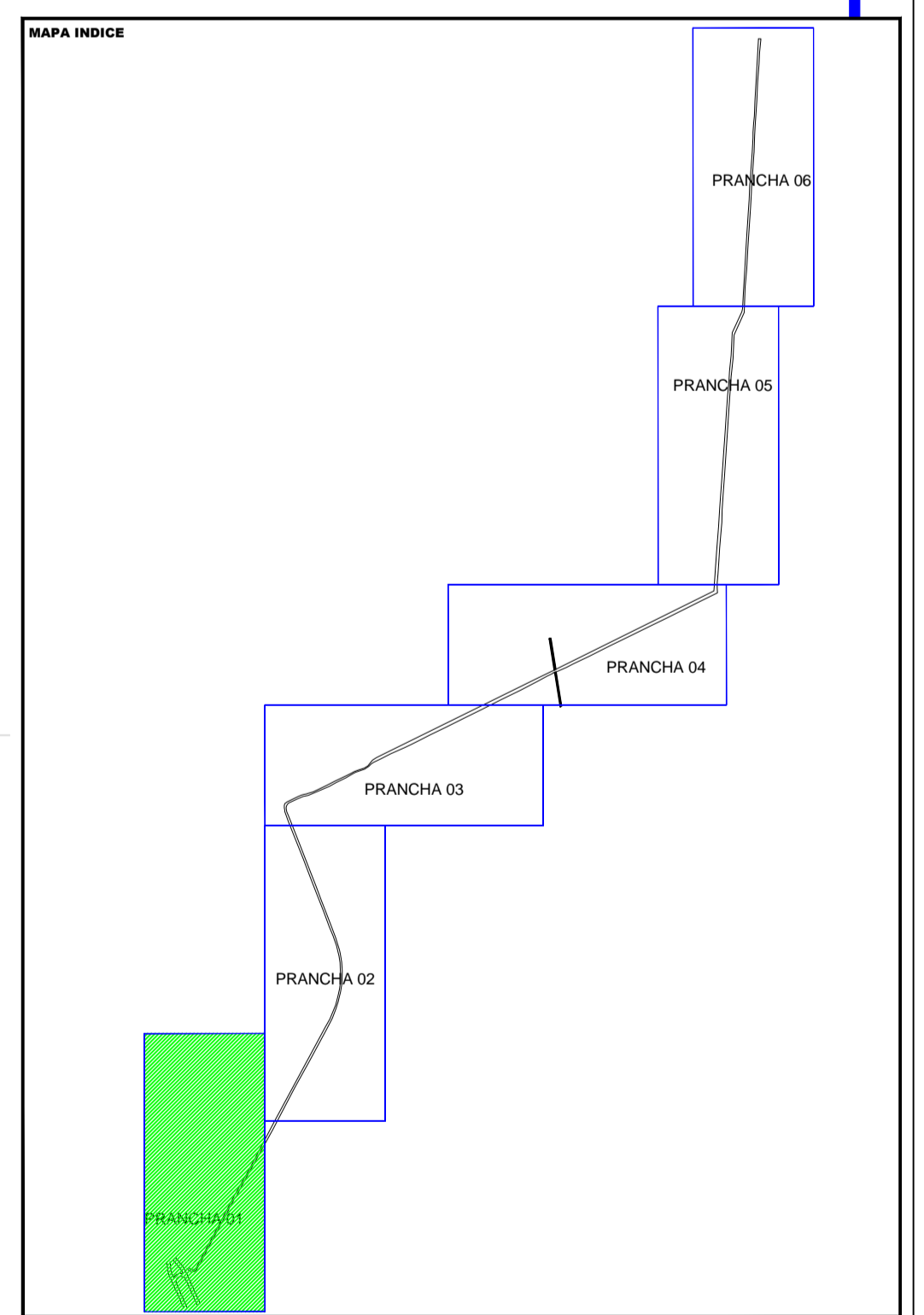

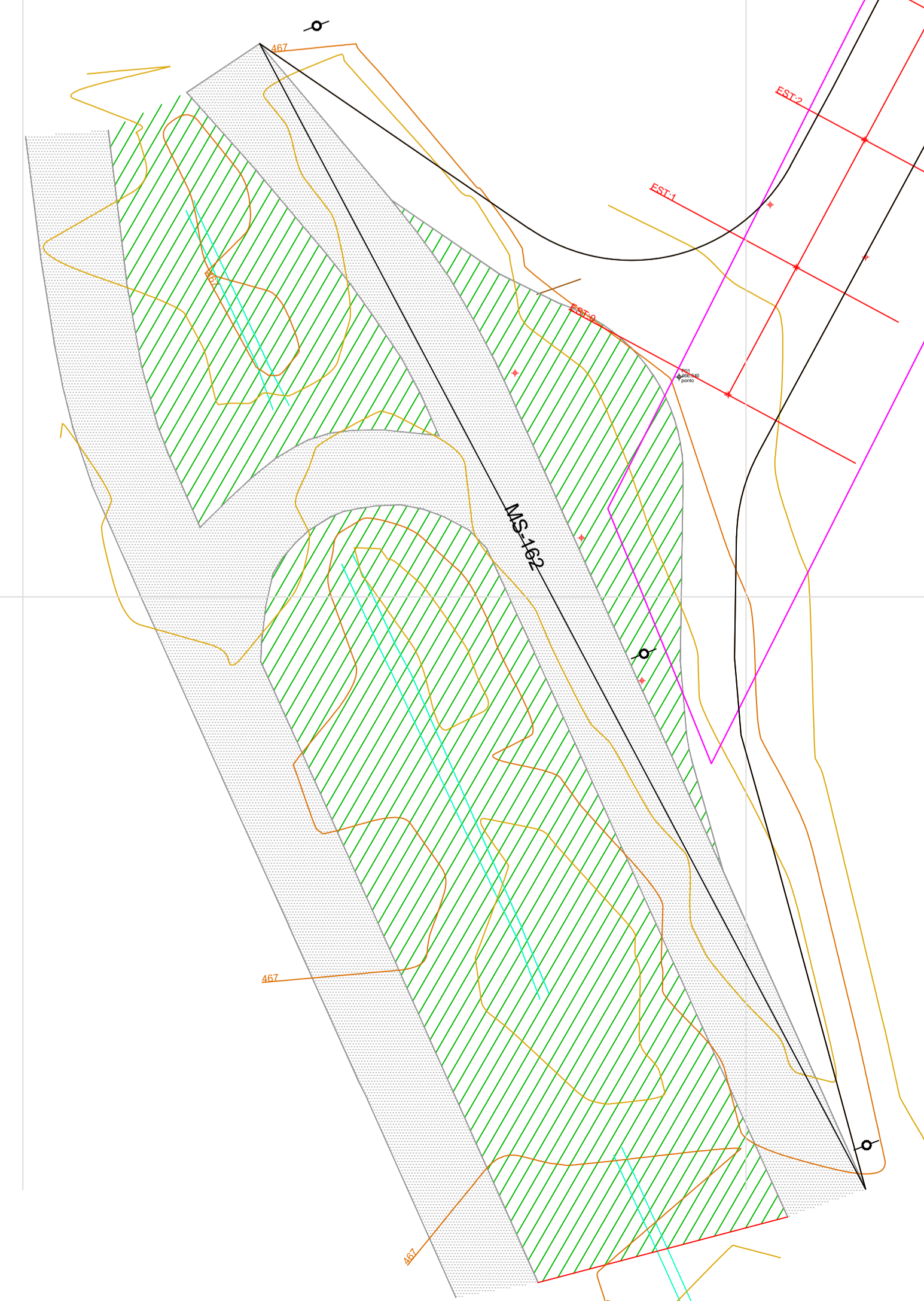
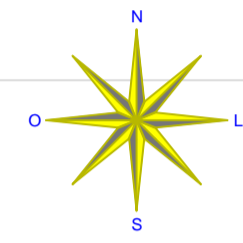


DADOS TÉCNICOS
 SISTEMA DE PROJEÇÃO UNIVERSAL
 TRANSVERSA DE MERCATOR - UTM
 MERIDIANO CENTRAL - 51° W. G.
 DATUM HORIZONTAL - SIRGAS 2000

CONVENÇÕES

- MEIO-FIO
- BORSA
- CERCA
- VILA
- EDIFICAÇÃO
- POSTE
- ALMETRIA
- ESTRADA DE TERRA
- ASFALTO
- CANTERO



SOLO TOPOGRAFIA E GEORREFERENCIAMENTO Rodovia Estadual SC 418, nº 9274 - Centro Campo Alegre - SC FONE: (47) 9-8432-7989 / 3632-7686 / 3635-1016 e-mail: projetos2@solotopografia.com.br					
RESP. TÉCNICO:			PROPRIETÁRIO:		
TIAGO LUY ENGENHEIRO CIVIL CREA: 098212-1			MUNICÍPIO DE SIDROLÂNDIA		
PROJEÇÃO PROJETO GEOMÉTRICO					
LOCALIZAÇÃO MUNICÍPIO: SIDROLÂNDIA - MS ACESSO DA MS-162 ATÉ O FRIGORÍFICO LOCAL DA CIDADE					
EXTENSÃO TOTAL	ESCALA	DESENHO	DATA	ARQUIVO	PRANCHA
5.464,20 m	1/500	MAICON	AGO/2020	1511	01/06