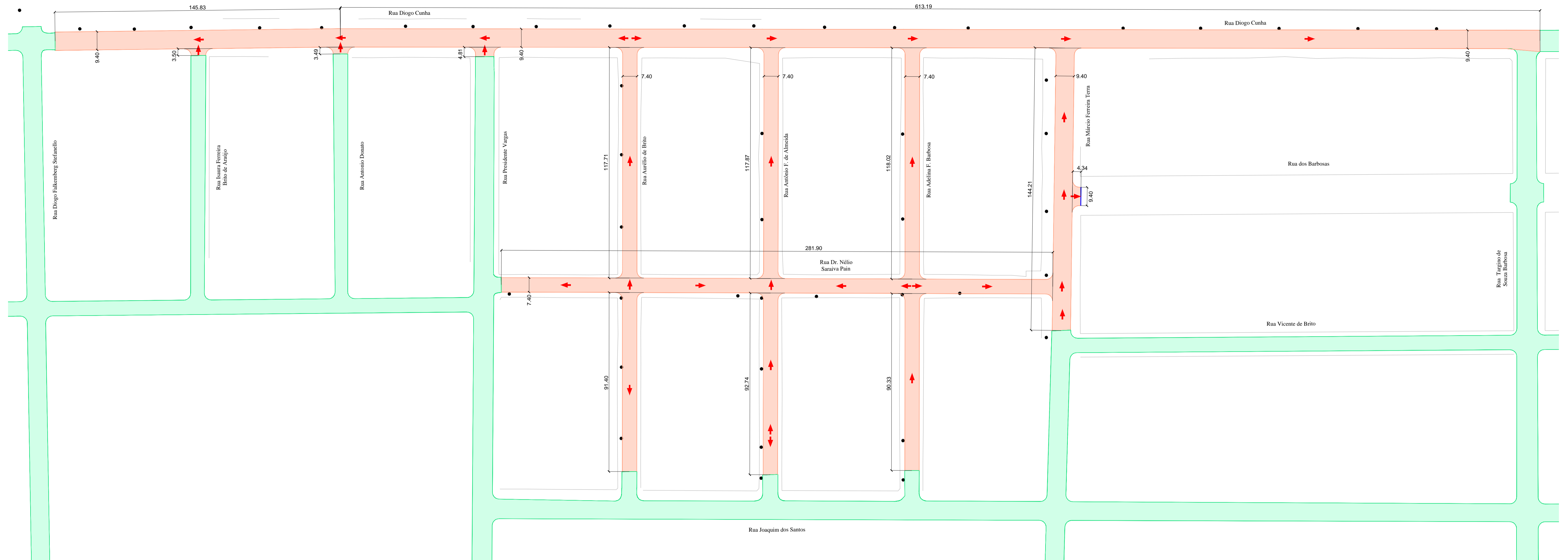
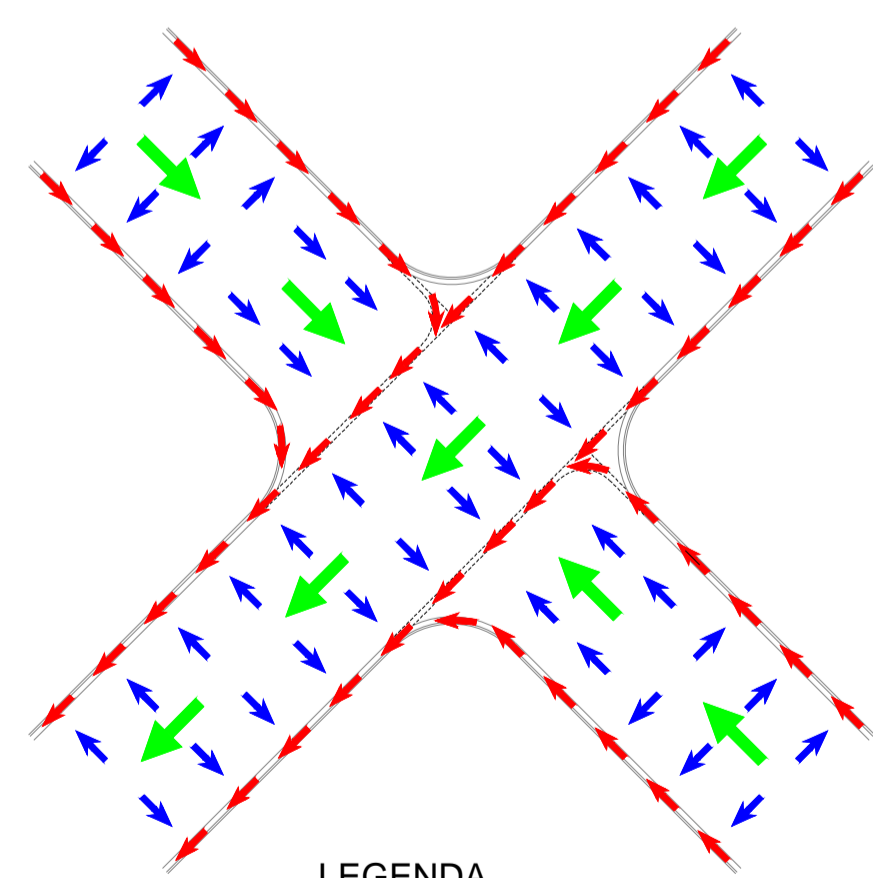


PROJETO DE PAVIMENTAÇÃO
ESCALA: 1:1.000

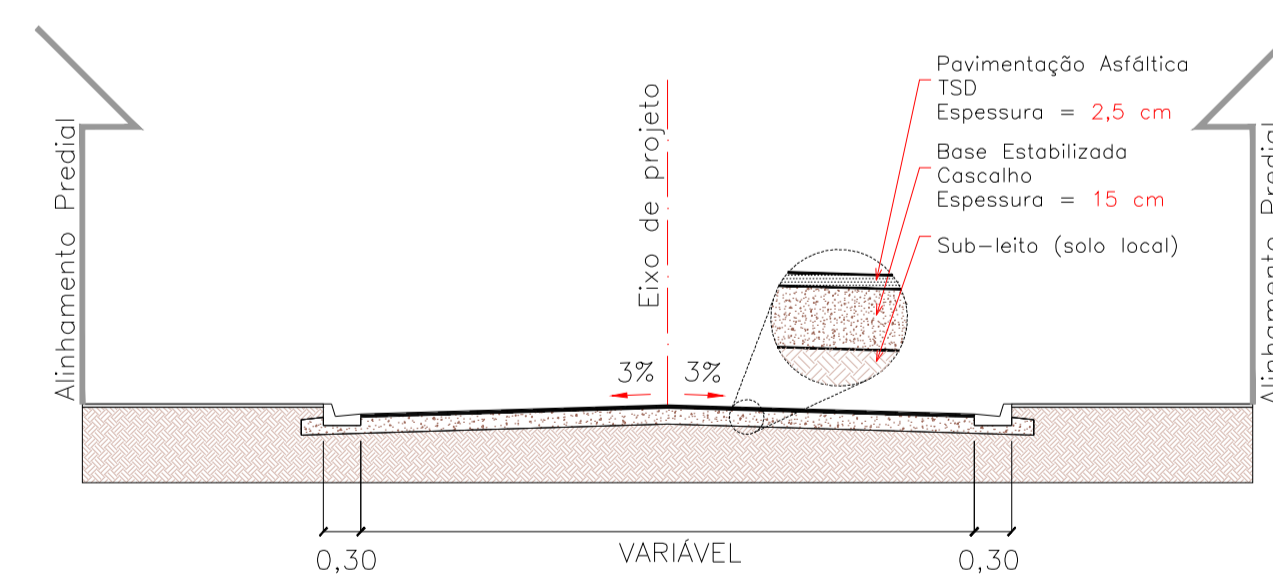


ESCOAMENTO SUPERFICIAL NOS CRUZAMENTOS
CONSULTAR NOTA DE SERVIÇO DE PAVIMENTAÇÃO
ESCALA: 1:250

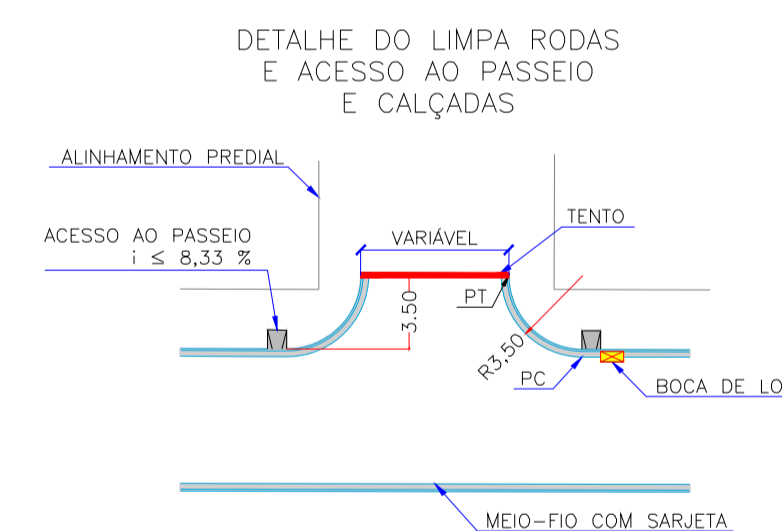


- LEGENDA**
- CAIMENTO LONGITUDINAL NAS VIAS
 - CAIMENTO TRANSVERSAL NAS VIAS
 - SENTIDO DO FLUXO SUPERFICIAL NOS BORDOS

SEÇÃO TRANSVERSAL – CAIMENTO DUPLO



NOME DA VIA	ESTRUTURA DO PAVIMENTO		Material para Base	Material para Capa
	LARGURAS Pista (m)	ESPESSURAS Capa (cm) / Base (cm)		
Rua Diogo Cunha	9,40	2,50 / 15,00	Cascalho	TSD
Rua dos Barbosas	9,40	2,50 / 15,00	Cascalho	TSD
Rua Dr. Nélio Saraiva Pain	7,40	2,50 / 15,00	Cascalho	TSD
Rua Isaura Ferreira Brito de Araújo	7,40	2,50 / 15,00	Cascalho	TSD
Rua Antonio Donato	7,40	2,50 / 15,00	Cascalho	TSD
Rua Presidente Vargas	9,40	2,50 / 15,00	Cascalho	TSD
Rua Aurélio de Brito	7,40	2,50 / 15,00	Cascalho	TSD
Rua Antônio F. de Almeida	7,40	2,50 / 15,00	Cascalho	TSD
Rua Adelina F. Barbosa	7,40	2,50 / 15,00	Cascalho	TSD
Rua Márcio Ferreira Terra	9,40	2,50 / 15,00	Cascalho	TSD



LEGENDA

	PAV - EXISTENTE
	PAV HACHURA - EXISTENTE
	QUADRAS
	LOTES
	CURVAS INTEIRAS
	CURVAS INTERMEDIÁRIAS
	EIXO
	ESTACA
	PAV - EXECUTAR
	PAV HACHURA - EXECUTAR
	TENTO
	SENTIDO - PISTA
	POSTE

PREFEITURA MUNICIPAL
SIDROLÂNDIA-MS



ENDEREÇO : BAIRRO CASCATINHA DIVERSAS RUAS
 PROPRIETÁRIO : PREFEITURA MUNICIPAL DE SIDROLÂNDIA - MS
 PROFISSIONAL : MARI DALVA CRISTOVAM MOREIRA - ME CNPJ: 11.164.032/0001-49
 ARQUITETA E URBANISTA CAU: A13409-0
 MAP ASSESSORIA EM PROJETOS MUNICIPAIS

PROPRIETÁRIO: PREFEITURA MUNICIPAL DE SIDROLÂNDIA		F O L H A	
PROJETO EXECUTIVO			
BAIRRO CASCATINHA DIVERSAS RUAS E DIOGO CUNHA		ÁREAS (m ²)	02 / 04
PROJETO DE PAVIMENTAÇÃO		EXISTENTE:	
INFRAESTRUTURA		ACRESCIMO:	02 / 04
PLANTA BAIXA - DETALHES		TOTAL CONSTR:	
DESENHO:	ESCALA: INDICADA	DATA: DUTUBRO/2018	ARQUIVO CAD: ARQUIVO
TERRENO:	VISTO:		